



Universidad del Azuay

Facultad de Filosofía y Ciencias Humanas

Carrera de Tecnología Superior en Turismo Rural

TÍTULO DEL TRABAJO

PROPUESTA PARA LA CREACIÓN DE
ACTIVIDADES TURISTICAS Y RECREATIVAS
EN LA COMUNIDAD DE UCHULOMA,
PARROQUIA BAÑOS.

Autores:

Alex Mauricio Sigua Nieves; Ninfa Pilar Vega Fajardo.

Director:

Santiago Malo Ottati.

Cuenca – Ecuador

2024

DEDICATORIA

Primeramente, este trabajo va dedicado a mi pareja, ha sido mi apoyo incondicional en este largo proceso, cierro un capítulo importante en mi vida, pero abro un camino lleno de posibilidades y aprendizajes, gracias por creer en mí, por escucharme, por ayudarme y por estar a mi lado en los momentos de incertidumbre y de cansancio.

Este logro también es tuyo porque sin tu amor y paciencia nada de esto hubiera sido posible.

Alex Sigua

DEDICATORIA

Principalmente dedico este trabajo a dios, puesto que me brindo sabiduría, amor y paciencia, me ayudo en los momentos más difíciles brindándome valor y fortaleza, no solo en mi trabajo, sino que también como persona.

A la vez también dedico este trabajo a la universidad del Azuay por encomendarnos la labor de realizar la presente tesis, también dedico al nuestro director Santiago Malo Ottati, que me brindo su sabiduría en distintos campos de conocimiento, evaluándome en varios aspectos que requerí para el desarrollo de la tesis. Como no también dedicar este trabajo a mis padres ya que me brindaron apoyo y fortaleza en el desarrollo de la carrera ayudándome a concluir satisfactoriamente lo encomendado.

Pilar Vega

AGRADECIMIENTO

Primeramente, agradezco a Dios por la salud, la vida que me brindo y sobre todo permitirme estar junto a mi familia, agradezco a mi papá y a su esposa por creer en mí, por el apoyo y por hacer el esfuerzo para que culmine mis estudios. Agradezco a la Universidad del Azuay, a los profesores que nos acompañaron a lo largo de nuestra carrera, en especial quiero agradecer a mi tutor y director de tesis Santiago Malo Ottati por su paciencia, enseñanza y su comprensión durante todo el proceso de investigación. Finalmente quiero agradecer a mis tíos y abuelos que me apoyaron hasta culminar esta carrera.

Alex Sigua

AGRADECIMIENTO

Primeramente, agradezco a la Universidad del Azuay por haberme aceptado y abierto sus puertas para poder estudiar mi carrera, así como también agradezco también a mi tutor de tesis Santiago Malo Ottati por haberme brindando la oportunidad de recurrir a su capacidad y conocimientos, así como también haberme tenido toda la paciencia del mundo para guiarme durante todo el desarrollo de la tesis.

Pilar Vega

RESUMEN

El turismo en la parroquia de Baños ha crecido positivamente en los últimos años, despuntando sus atractivos naturales y festividades culturales. Sin embargo, la comuna de Uchuloma enfrenta una baja en la demanda turística debido a la limitada oferta de servicios que posee. Nuestra propuesta implica un diagnóstico detallado del potencial natural de Uchuloma, seguido por la creación de actividades turísticas y recreativas, centradas en la naturaleza. Se analizará la oferta turística existente y se socializará la propuesta con las autoridades y miembros de la comunidad, se busca generar una mejora a la economía local mediante actividades turísticas y recreativas, como la rehabilitación de senderos guiados, esto fortalecerá la identidad comunitaria y atraerá turista interesados en un turismo de naturaleza.

Palabras clave: atractivos, culturales, diagnostico, potencial, rehabilitación.

ABSTRACT

Tourism in the town of Baños has grown positively in recent years, highlighting its natural attractions and cultural festivities. However, the commune of Uchuloma faces a low tourism demand because of the limited supply of services it has. Our proposal involves a detailed diagnosis of the natural potential of Uchuloma, followed by the creation of tourist and recreational activities, centered on nature. The existing tourism offer will be analyzed and the proposal will be socialized with the authorities and members of the community, we seek to generate an improvement to the local economy through tourism and recreational activities, such as the rehabilitation of guided trails, this will strengthen the community identity and attract tourists interested in nature tourism.

Key words: attractions, cultural, diagnostic, potential, rehabilitation.

ÍNDICE

DEDICATORIA	<i>I</i>
AGRADECIMIENTO	<i>II</i>
RESUMEN	<i>III</i>
ABSTRACT	<i>IV</i>
INTRODUCCIÓN	<i>XI</i>
1. MARCO CONCEPTUAL	<i>1</i>
2. OBJETIVO GENERAL	<i>5</i>
Objetivo Específicos.....	<i>5</i>
3. METODOLOGIA	<i>5</i>
CAPÍTULO 1	<i>6</i>
4. IDENTIFICAR EL POTENCIAL TURÍSTICO DEL TERRITORIO.	<i>6</i>
4.1 Macro localización	<i>6</i>
4.2 Micro localización	<i>23</i>
4.3 Diagnostico situacional de la comuna de Uchuloma.....	<i>61</i>
4.4 Factores de localización.....	<i>69</i>
CAPÍTULO 2	<i>72</i>
5 PROPUESTA DE ACTIVIDADES TURÍSTICAS Y RECREATIVAS EN LA COMUNA DE UCHULOMA.	<i>72</i>
5.1 Misión de la propuesta.....	<i>72</i>
5.2 Visión de la propuesta	<i>72</i>
6 FASES PARA LA CREACION DE LA PROPUESTA.....	<i>73</i>
6.1 Propuesta de actividades turísticas	<i>73</i>
6.2 Implementación de actividades.....	<i>96</i>
6.3 Promoción y operación.....	<i>99</i>
CAPÍTULO 3	<i>104</i>
7 METODOLOGÍA	<i>104</i>

7.1 Contextualización del proceso de socialización:	104
7.2 Descripción del proceso de socialización:	110
7.3 Desarrollo del proceso de socialización:	111
7.4 Reflexiones y lecciones aprendidas:	112
7.5 Anexos y materiales de apoyo:	112
Conclusiones de la tesis	117
Recomendaciones de la tesis	118
Bibliografía	119

ÍNDICE DE TABLAS

Tabla 1 Procedencia de los turistas que visitan la provincia del Azuay.	22
Tabla 2 Turistas que ingresan al cantón Cuenca.	30
Tabla 3 Procedencia de los turistas que ingresan al cantón Cuenca.	30
Tabla 4 Servicio de alimentación en la parroquia Baños.	39
Tabla 5 Servicio de alojamiento en la parroquia Baños	41
Tabla 6 Servicio de transporte, línea 100.	46
Tabla 7 Servicio de transporte, línea 27	47
Tabla 8 Servicio de transporte, línea 12.	48
Tabla 9 Cooperativas de transporte mixto.	49
Tabla 10 Atractivos Turísticos.	50
Tabla 11 Atractivos Naturales.	52
Tabla 12 Patrimonio cultural tangible e intangible.	54
Tabla 13 Atractivos culturales Tangibles.	57
Tabla 14 Stakeholders.	67
Tabla 15 Evaluación de los factores.	69
Tabla 16 Factores decisivos.	69
Tabla 17 Factores importantes.	70
Tabla 18 Factores deseables.	70
Tabla 19 Puntuación	70
Tabla 20 Aves.	88
Tabla 21 Animales del territorio.	91
Tabla 22 Flora del territorio.	93
Tabla 23 Simulador del crédito.	96
Tabla 24 Full Day.	101
Tabla 25 Dos Días.	101
Tabla 26 Costos.	102
Tabla 27. Evidencia fotográfica de la socialización.	115

ÍNDICE DE FIGURAS

Figura. 1 Mapa del Ecuador.....	6
Figura. 2 Población del Ecuador.....	7
Figura. 3. Galápagos.....	7
Figura. 4 Quito.....	8
Figura. 5 Cuenca.....	8
Figura. 6 Ciudad mitad del mundo.....	9
Figura. 7 Chimborazo.	9
Figura. 8 Bosque protector Mindo nambillo.....	10
Figura. 9 Baños de Agua Santa.	10
Figura. 10 Malecón 2000.....	11
Figura. 11 Volcán y laguna Quilotoa.	11
Figura. 12 Montañita.....	12
Figura. 13 Procedencia de los turistas que visitan Ecuador.	13
Figura. 14 Mapa de la provincia del Azuay.	14
Figura. 15 Población del Azuay.....	15
Figura. 16 Paute.....	17
Figura. 17 Parque Nacional el Cajas.	17
Figura. 18 Chordeleg.....	18
Figura. 19 Gualaceo.....	18
Figura. 20 Sevilla de Oro.	19
Figura. 21 Girón.	19
Figura. 22 San Fernando.....	20
Figura. 23 Sígsig.....	20
Figura. 24 Cuenca.....	21
Figura. 25 Guachapala.	21
Figura. 26 Mapa del cantón Cuenca.	23
Figura. 27 La Catedral de la Inmaculada Concepción de Cuenca.	25
Figura. 28 Mirador de Turi.	25

Figura. 29. Museo Catedral Vieja.	26
Figura. 30 Plaza Cívica.	26
Figura. 31 Iglesia El Carmen de la Asunción.	27
Figura. 32 El Puente Roto	27
Figura. 33 Ruinas de Todo Santo.	28
Figura. 34 Iglesia de Todo Santos.	28
Figura. 35 Santuario de la Virgen del Cajas.	29
Figura. 36 Seminario San Luis.	29
Figura. 37 Mapa de la parroquia Baños.	31
Figura. 38 Población de la Parroquia Baños.	32
Figura. 39 Actividades económicas.	35
Figura. 40 Loma de los Hervideros.	36
Figura. 41 Iglesia de Baños.	36
Figura. 42 Mirador tres cruces.	37
Figura. 43 Mirador de Uchuloma.	37
Figura. 44 Visitas Turísticas.	38
Figura. 45 Procedencia de los turistas.	39
Figura. 46 Mapa de Uchuloma.	61
Figura. 47 Comuna de Uchuloma.	63
Figura. 48 Vía Narancay alto.	64
Figura. 49 Y de Uchuloma.	64
Figura. 50 Vía de acceso a Uchuloma.	65
Figura. 51 Vista panorámica de comunidad de Uchuloma.	65
Figura. 52 Mapa de Uchuloma.	74
Figura. 53 Cancha de la comuna de Uchuloma.	75
Figura. 54 Casa Comunal de Uchuloma.	76
Figura. 55 Sendero Joyapa.	77
Figura. 56. Entrada al sendero Joyapa.	78
Figura. 57 Inicio del sendero Joyapa.	78

Figura. 58 Bosque del sendero Joyapa.....	79
Figura. 59 Bosque de pino.....	80
Figura. 60 Puente del sendero Joyapa.	80
Figura. 61 Trayecto del sendero Joyapa.....	81
Figura. 62 Mirador el Colibrí.....	82
Figura. 63 Planta conocida como la Joyapa.	82
Figura. 64 Sendero Huicundo.....	83
Figura. 65 Entrada al sendero Huicundo.	84
Figura. 66 Inicio del sendero Huicundo.....	84
Figura. 67 Trayecto del sendero Huicundo.	85
Figura. 68 Cuevas de ramas de árbol.	86
Figura. 69 Planta conocida como el Huicundo.....	86
Figura. 70 Cabalgata.	87
Figura. 71 Experiencia turística.....	103
Figura. 72 Folleto.....	108
Figura. 73 Registro de asistencia.....	113

INTRODUCCIÓN

El proyecto de la propuesta de la creación de actividades turísticas y recreativas en la comuna de Uchuloma se encuentra en la parroquia Baños, cantón Cuenca, provincia del Azuay, surge por la necesidad de abordar los problemas más evidentes como son los impactos negativos debido a la demanda de turistas que desean llegar a lugares tranquilos que tenga que ver con el turismo sostenible.

El problema principal de la comuna de Uchuloma radica en la falta del aprovechamiento del potencial del patrimonio natural para el uso recreativo y turístico ya que enfrenta un desafío importante, a pesar de su potencial turístico, los intentos anteriores de desarrollar miradores y senderos han fracasado, dejándolos abandonados y generando desempleo y migración.

El proyecto busca proponer una solución general y sostenible, con la propuesta de la creación de actividades turísticas recreativas tiene como objetivo brindar una experiencia satisfactoria a los turistas, de esta forma se contribuirá a la comuna de Uchuloma pueda desarrollarse económicamente sin causar ningún impacto negativo en el entorno natural.

El proyecto tiene un enfoque centrado en lo que es el turismo sostenible, esto hace referencia a la protección de la flora y fauna nativa, además de la promoción y motivación de buenas prácticas turísticas, las cuales son el valor y respeto hacia la naturaleza.

1. MARCO CONCEPTUAL

Turismo sostenible.

Aquel que sigue los principios de sostenibilidad, minimizando el impacto sobre el medio ambiente y cultura local, al tiempo que contribuye a generar ingresos y empleo para la población local. GSTC (2011)¹. El Gobierno de Aragón en su informe “Introducción al concepto de turismo sostenible”, se entiende por turismo sostenible como “todas las formas de desarrollo turístico, gestión y actividad, que mantienen la integridad ambiental, social y económica, así como el bienestar de los recursos naturales y culturales a perpetuidad”² Blasco Lázaro (2005:1). La Organización Mundial del Turismo (OMT) es un organismo internacional creado en 1975 con la sede principal en Madrid, que cuenta con 158 estados como miembros, cuya misión es fomentar la actividad turística y además colabora estrechamente con la Organización de Naciones Unidas (ONU) desde un año después de su creación, y es una agencia ejecutiva del Programa de las Naciones Unidas para el Desarrollo (PNUD) desde 1977. (Campos, 2018 – 2019)

Turismo sostenible en Ecuador.

Wearing y Neil (1999) en Martín, Martín (2012). Indican que para entender qué es el Turismo Sostenible hay que establecer en primer lugar, las diferencias existentes con otros conceptos similares como el de turismo alternativo o turismo de bajo impacto. En este sentido hacen referencia al concepto de “turismo alternativo” como aquel contrario al convencional que se esfuerza por minimizar los impactos medio ambientales y socioculturales. Dentro del turismo alternativo, tenemos el turismo cultural, educativo, científico, de aventura, agroturismo y de forma transversal a todos ellos el Turismo Sostenible. Por otro parte, el turismo de bajo impacto es aquel que establece un sistema de gestión de los recursos. Estos investigadores entienden como Turismo Sostenible aquel que es capaz de favorecer el equilibrio ecológico.

Según datos del Ministerio del Ambiente de Ecuador, (2014): El Ecuador a nivel mundial, está ubicado entre los primeros 12 países con mayor biodiversidad, que en conjunto representan entre el 60% y 70% de la biodiversidad del planeta. Situado en un territorio que posee cuatro regiones, Ecuador tiene ventajas sobre los demás países gracias a su diversidad topográfica. Siendo esto un potencial turístico enorme, el cual se le debe

explotar su mayor provecho, razonando con las normativas de ley que protegen y promueven el turismo en país de Ecuador. Haciendo un recorrido desde la Amazonia con su biodiversidad en flora y fauna, hasta la Serranía con sus volcanes y nevados, las islas Galápagos en la región insular y la costa con sus amplias playas 1109 Pol. Con. (Edición núm. 49) Vol. 5, No 09, septiembre 2020, pp. 1103-1117, ISSN: 2550 - 682X representando cada una de las regiones. (Plua-Parrales, 2020)

Ecoturismo en Ecuador.

Ecuador, es un país donde la majestuosidad de la naturaleza se encuentra en cada rincón, ofrece un escenario perfecto para el eco-turismo, con su diversidad de paisajes, desde la Amazonía hasta los Andes, y sus islas encantadas, Ecuador no solo promete aventuras memorables, sino también oportunidades para viajar de forma responsable y sostenible.

La Promesa de una Experiencia Única, es que el eco-turismo en Ecuador no es solo una forma de viajar, sino que también es una invitación a conectar profundamente con la naturaleza y sus comunidades locales. Es una experiencia que te lleva a explorar selvas vírgenes, observar especies exóticas, sumergirte en culturas ancestrales y lo más importante es hacerlo de manera que respeta y preserva el entorno natural. (Ecuador B. , 2024)

Categorías Internacionales de Conservación de la Naturaleza

La Unión Internacional para la Conservación de la Naturaleza (UICN) en su Asamblea General del año 1994 estableció las siguientes categorías:

- **Reserva natural integral:** Espacio protegido gestionado principalmente con fines científicos o de protección de la naturaleza.
- **Parque nacional:** Espacio protegido gestionado principalmente para la conservación de ecosistemas y el recreo.
- **Monumento natural:** Espacio protegido gestionado principalmente para la conservación de características naturales específicas.
- **Área de gestión de hábitat/especies:** Espacio protegido principalmente para la conservación y con intervención a nivel de gestión.
- **Paisaje protegido terrestre/marino:** Espacio protegido gestionado principalmente para la conservación y protección de paisajes terrestres y marinos y el recreo.

- **Área protegida con recursos gestionados:** Espacio protegido gestionado principalmente para la utilización sostenible de los recursos naturales. (Buenas Practicas para el Turismo Sostenible, 2005)

Turismo de Aventura.

En este tipo de turismo el turista va a encontrar y satisfacer su búsqueda por mejorar su condición física, reducir la tensión y por lo tanto mejorar su estado emocional y físico, así como vivir la experiencia de “LOGRO” al superar un reto impuesto por la naturaleza, en donde la experiencia es sólo entre la naturaleza y el turista, por lo tanto quedan excluidas las competencias deportivas o denominadas actividades “extremas”, en donde el reto es contra el tiempo o contra el hombre mismo. (CABADIANA, 2017)

Es un turismo que permite la participación de todo el cuerpo de forma exhaustiva desarrollando actividades por ocio al aire libre, y con el deseo de reconocer a fondo las diversas actividades que se desarrollan: excursión, montañismo, acampadas, rafting, pesca, y otras. (Lorena, 2021)

El Ministerio de Turismo en Ecuador y la Asociación de Turismo de Aventura, han declarado al turismo de aventura como un Producto Priorizado en la Gestión del País a partir del 2015, por lo tanto, se reconoció que el territorio ecuatoriano cuenta con una ubicación geográfica privilegiada, debido a las prácticas ambientales, su biodiversidad y normas dentro de cada comunidad. (LUCAS, 2020)

Turismo de naturaleza

El turismo es uno de los principales sectores de la economía ecuatoriana y constituye una actividad productiva de alta relevancia para el país, el cual generó en 2019 un total de 2.280 millones de USD, lo que significó un aporte de 2,24% al Producto Interno Bruto (MINTUR, 2020b). A partir de estos resultados económicos, el Ministerio de Turismo ha definido algunas estrategias para fomentar el desarrollo económico local, a través de la creación de nuevos productos turísticos, preferiblemente en la modalidad de turismo de naturaleza, rural y comunitario, para este el período de reactivación turística post pandemia. Desde la perspectiva de la actividad turística, el turismo de naturaleza constituye una oportunidad de negocio capaz de favorecer la diversificación económica del sector rural. (Cuétara Sánchez & Márquez Ortiz, 2022)

La Organización Mundial del Turismo (OMT, 2016), considera que el turismo debe contribuir a la conservación y preservación de los ecosistemas naturales, la biodiversidad y tradiciones culturales, animando a la sensibilización de la comunidad turística y planteando alternativas de desarrollo sostenible para las comunidades locales. El desarrollo sostenible del turismo en sus diferentes modalidades y manifestaciones debe estimular una acción responsable, por parte de los gobiernos locales y de las empresas de prestación de servicios, con el propósito de lograr que las comunidades locales se involucren a través de enlaces económicos significativos, donde prevalezcan principios éticos, culturales, sociales, económicos, ecológicos e institucionales (Comisión Económica para América Latina y el Caribe [CEPAL], 2021). El turismo de naturaleza, es la actividad turística que se desarrolla sin alterar el equilibrio con el entorno natural, al promover la conservación de la naturaleza y los ecosistemas existentes, realizando actividades recreativas de apreciación y conocimiento de la naturaleza a través de la interacción con la misma, relacionada directamente con el desarrollo sostenible, la preservación de aspectos socioculturales de las comunidades anfitrionas y la participación de todos los actores locales; además, esta modalidad se caracteriza por el viaje a entornos naturales, compartir la experiencia conseguida en contacto con la comunidad local, promover la conservación de los recursos naturales, y por último, educar a los turistas en valores medioambientales, así como culturales de los lugares visitados. (Cuétara Sánchez & Márquez Ortiz, 2022)

Buenas prácticas de Ecoturismo.

Los espacios naturales protegidos, trabajan actualmente para mantener la diversidad de especies, sus variedades y genotipos silvestres y domésticos, asegurando el funcionamiento de los ecosistemas. El papel de los espacios naturales protegidos en la conservación de la naturaleza es muy amplio. En muchos casos, sirven como instrumento preventivo de la ordenación territorial al impedir la dispersión urbanística en el territorio o invirtiendo para mantener la singularidad de un paisaje y de las culturas. En otras ocasiones, promueve el mantenimiento de actividades económicas beneficiosas para la zona. Constantemente, concentran los esfuerzos en la comunicación con el público y la prestación de servicios recreativos y turísticos. También, frecuentemente, se concentran en la vigilancia y en el control de las actividades dañinas para ciertas especies. (Buenas Practicas para el Turismo Sostenible, 2005)

Para ello tenemos estos principios básicos para el ecoturismo:

- Participar o apoyar en la conservación y manejo de algún área natural sea estatal o privado, dentro de su área de influencia.
- Incentivar y participar en programas de limpieza, mantenimiento o similares de áreas naturales.
- En la medida de lo posible, poseer y administrar adecuadamente su propia área protegida.

2. OBJETIVO GENERAL

Aprovechar el potencial de patrimonio natural de la comuna de Uchuloma en la parroquia baños, cantón cuenca, a través de actividades turísticas y recreativas.

Objetivo Específicos.

- Identificar el potencial turístico del territorio.
- Realizar una propuesta de actividades turísticas y recreativas en la comunidad de Uchuloma, parroquia Baños
- Socializar la propuesta con los actores del territorio

3. METODOLOGIA

El presente proyecto se divide en tres fases, en la primera se desarrollará un diagnóstico situacional sobre el potencial de la naturaleza de la parroquia Baños a través de visitas in situ y entrevistas a los actores del territorio.

En la segunda fase se preparará una propuesta de actividades relacionadas a la naturaleza en la parroquia Baños, con base en el diagnóstico realizado. Luego se realizará un análisis de la oferta turística existente en la zona y se investigan las tendencias y preferencias del mercado turístico posteriormente se diseñan las actividades y experiencias turísticas e innovadoras y atractivas, considerando la cultura local y la sostenibilidad.

Finalmente, se socializará la propuesta con los principales actores relevantes como líderes comunitarios o autoridades locales del territorio para recoger sus apreciaciones.

CAPÍTULO 1

4. IDENTIFICAR EL POTENCIAL TURÍSTICO DEL TERRITORIO.

4.1 Macro localización

Figura. 1 Mapa del Ecuador.



Fuente: Basado en Pág. Web: <https://ar.pinterest.com/pin/564779609496271357/>

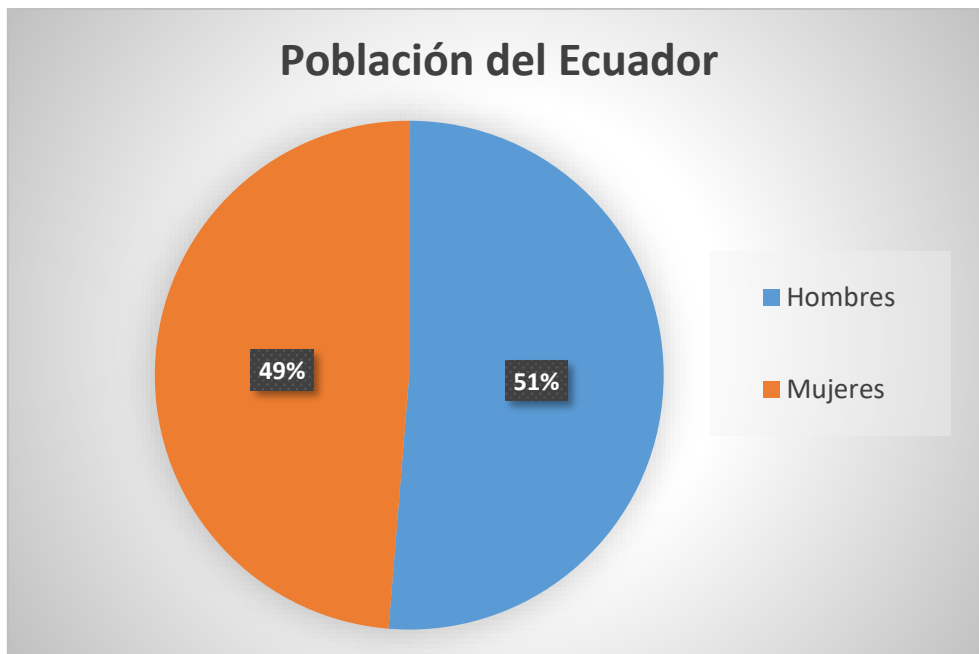
Datos

Población.

De acuerdo con los datos del último censo de población y vivienda, la población total del Ecuador se calcula 16,938,986 personas. Estas cifras revelan una tendencia demográfica significativa, existe mayor población femenina en el país, con un total de 8,686,463 mujeres, representando así un 51,3% del total poblacional.

Por otro lado, la población masculina suma 8,252,523 hombres, lo que significa que equivale aproximadamente al 48,7% del total poblacional. Como podemos ver en el siguiente grafico estos datos proporcionan una comprensión clara acerca de la composición demográfica del Ecuador. (Censos I. N., 2023)

Figura. 2 *Población del Ecuador.*



Fuente: Adaptado por Alex Sigua, Pilar Vega

Lugares más visitados del Ecuador:

Figura. 3. *Galápagos.*



Fuente: Basado en Pág. Web: <https://www.costacruceros.es/costa-club/magazine/islas/islas-galapagos.html>

Figura. 4 *Quito.*



Fuente: Basado en Pág. Web: <https://www.andbeyond.com/wp-content/uploads/sites/5/Cathedral-in-Quito-Ecuador-1536x864.jpg>

Figura. 5 *Cuenca.*



Fuente: Basado en Pág. Web: <https://www.shutterstock.com/es/image-photo/historic-center-cuenca-azuay-province-ecuador-1766378021>

Figura. 6 *Ciudad mitad del mundo.*



Fuente: Basado en Pág. Web: <https://media.tacdn.com/media/attractions-splice-spp-674x446/0b/df/13/e9.jpg>

Figura. 7 *Chimborazo.*



Fuente: Basado en Pág. Web: <https://riobamba.co/wp-content/uploads/slider/cache/56c408bb64418f09fda63d22fc96c5a2/atardecer-chimborazo-buena.webp>

Figura. 8 *Bosque protector Mindo nambillo.*



Fuente: Basado en Pág. Web: <https://www.planetandes.com/es/ecuador/andes/pichincha/reserva-ecologica-mindo-nambillo/>

Figura. 9 *Baños de Agua Santa.*



Fuente: Basado en Pág. Web: <https://i1.wp.com/pasaportesindestino.net/wp-content/uploads/2018/04/2.png?resize=810%2C450&ssl=1>

Figura. 10 *Malecón 2000.*



Fuente: Basado en Pág. Web: https://malecon.org.ec/public/turismo_atractivos/28ccd44f43ec4172467fcb0307f39dd3.jpg

Figura. 11 *Volcán y laguna Quilotoa.*



Fuente: Basado en Pág. Web: <https://www.turismo.gob.ec/wp-content/uploads/2020/09/320quilotoa-lake-ecuador.jpg>

Figura. 12 *Montañita.*



Fuente: Basado en Pág. Web: <https://www.sisepuedeecuador.com/wp-content/uploads/2021/08/montanita.jpg>

Número de turistas que ingresan al país:

El ingreso de turistas que recibe el Ecuador por turismo, se va recuperando después de la pandemia de Covid-19 desde el 2022, por otro lado, el crecimiento de la afluencia de los turistas cada vez es menor debido a la inseguridad y la inestabilidad de la política del país.

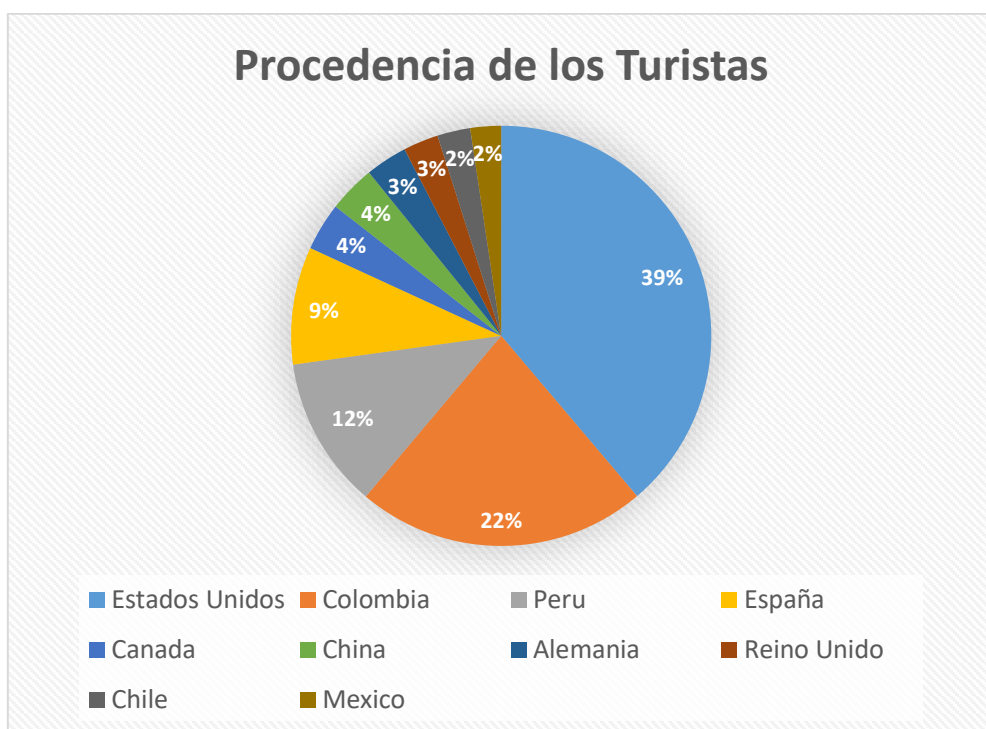
Entre el mes de enero y abril del 2023 según el Ministerio de Turismo se registra un ingreso al país de 457,394 extranjeros, esto equivale a un crecimiento de 45% con relación a los primeros cuatro meses del 2022. (Primicias, 2023)

Procedencia de los turistas:

La procedencia de los turistas varía dependiendo de los países de donde provienen, por ejemplo, Estados Unidos se posiciona en el primer lugar ya que se registra un ingreso de 140.905 turistas entre el mes de enero y abril del 2022, seguido por el país de China, registrado 13.143 ingresos de turistas.

Por otro lado, el segundo país que registra un incremento en sus entradas a Ecuador es Perú, seguido de los países Reino Unido, Canadá y Alemania. A continuación, en el siguiente gráfico se expone a más detalle la procedencia de los turistas a Ecuador. (Primicias, 2023)

Figura. 13 *Procedencia de los turistas que visitan Ecuador.*



Fuente: Adaptado por Alex Sigua, Pilar Vega.

Provincia del Azuay.

Figura. 14 Mapa de la provincia del Azuay.



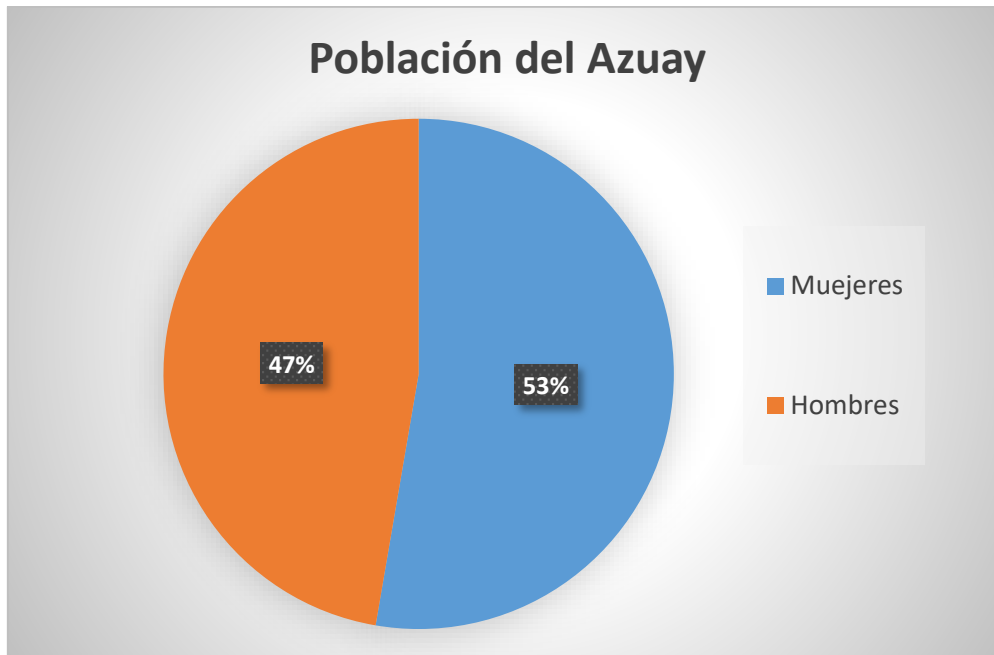
Fuente: Basado en Pág. Web: https://img.goraymi.com/2019/09/20/a710c4548f687c209e8d61301495de87_xl.jpg

Datos

Población:

Por los resultados obtenidos por el octavo censo de población y el séptimo censo de vivienda, la provincia del Azuay tiene una población de 801.609 habitantes. Con un total de 314.278 habitantes representa la población femenina, que equivale a un 52,7% del total de la provincia. Por otro lado, la población masculina tiene 281.823 hombres, que nos equivale a un 47.3%. (Azuay, 2023)

Figura. 15 Población del Azuay.



Fuente: Adaptado por Alex Sigua, Pilar Vega.

Superficie:

La provincia del Azuay tiene una extensión de 8.639 kilómetros cuadrados de un territorio con una gran variedad de paisajes.

Límites:

La Provincia del Azuay, ubicada al sur del Ecuador, en la región interandina o sierra, principalmente sobre la Hoya de Paute en el Noreste y la Hoya de Jubones en el Suroccidente.

Los límites de la Provincia de Azuay son: al norte con la Provincia de Cañar, al Sur por la Provincia de Loja, al occidente con Guayas, al suroccidente con la Provincia de El Oro, al este con la Provincia de Morona Santiago y al Sureste con la Provincia de Zamora Chinchipe. (Avila, 2018)

Principales actividades económicas:

Las principales actividades económicas de la provincia del Azuay son únicamente la agricultura y la artesanía, y se destaca sobre todo en la producción de caña de azúcar, maíz, también frutas como manzanas, peras y duraznos. No está de más mencionar la elaboración de sombreros de paja toquilla y textiles.

Por otro lado, la provincia del Azuay en la actualidad ha adquirido un gran desarrollo en importaciones de tejidos, cerámica, llantas y muebles, todas estas industrias han dado un notable impulso, creando plazas de trabajo.

Lugares más visitados de la provincia del Azuay:

Figura. 16 *Paute.*



Fuente: Basado en Pág. Web: <https://www.paute.gob.ec/>

Figura. 17 *Parque Nacional el Cajas.*



Fuente: Basado en Pág. Web: <https://travelfood.online/wp-content/uploads/2020/02/Parque-Nacional-Cajas.jpg>

Figura. 18 *Chordeleg.*



Fuente: Basado en Pág. Web:

https://static.wixstatic.com/media/8b7d3d_fb6cae9b0c2845aea49a9c3dd736b3cb~mv2.jpg/v1/fill/w_500,h_254,al_c,q_80,usm_0.66_1.00_0.01,enc_auto/8b7d3d_fb6cae9b0c2845aea49a9c3dd736b3cb~mv2.jpg

Figura. 19 *Gualaceo.*



Fuente: Basado en Pág. Web: <https://patomiller.files.wordpress.com/2023/07/gualaceo-2023.jpg>

Figura. 20 *Sevilla de Oro.*



Fuente: Basado en Pág. Web: https://www.paute.gob.ec/wp-content/uploads/2022/08/299082178_1085382628770951_7717224692164121944_n-800x450.jpg

Figura. 21 *Girón.*



Fuente: Basado en Pág. Web: <https://wp.es.aleteia.org/wp-content/uploads/sites/7/2018/11/web3-giron-sec3b1or-de-las-aguas-ecuador-5-capture-youtube-girc3b3n-gad-municipal.jpg?w=640&crop=1>

Figura. 22 *San Fernando.*



Fuente: Basado en Pág. Web: <https://www.turismo.gob.ec/wp-content/uploads/2021/03/San-Fernando-Ecuador.jpg>

Figura. 23 *Sígsig.*



Fuente: Basado en Pág. Web: <https://www.turismo.gob.ec/wp-content/uploads/2020/11/KIK5550-3-1536x1008.jpg>

Figura. 24 *Cuenca.*



Fuente: Basado en Pág. Web: https://media.primicias.ec/2022/11/01161305/cuenca_iglesia_cupula.jpg

Figura. 25 *Guachapala.*



Fuente: Basado en Pág. Web: https://ec.viajandox.com/uploads/min_Centro%20Cantonal%20_1.jpg

Número de turistas que ingresan a la provincia:

En la provincia del Azuay durante el periodo del año 2022, se registran 1.213.830 extranjeros, debido a las nuevas rutas y las frecuencias de vuelos a nivel nacional e internacional.

Procedencia de los turistas:

Las cifras provinciales se actualizan constantemente conforme se reciba información de la fuente original, ya que esta información proviene del Instituto Nacional

de Estadísticas y Censos (INEC), para el año 2020 y por parte de la Sub Secretaría de Migración para el año 2022.

Es relevante tener presente esta información ya que estos números provinciales abarcan los modos de transporte como, aéreo, fluvial, marítimo o terrestre. Estas cifras también consideran el ingreso de venezolanos en el país.

A continuación, en la siguiente tabla presentamos los países de origen de los extranjeros que llegan a la provincia del Azuay, durante el año 2022. (Rendición de cuentas, 2022)

Tabla 1 *Procedencia de los turistas que visitan la provincia del Azuay.*

Posición	País	Entradas	Participación %
1	Estados Unidos	409.463	33,73%
2	Colombia	212.183	17,48%
3	España	113.546	9,35%
4	Perú	95.016	7,83%
5	Canadá	25.760	2,12%
6	Alemania	25.441	2,10%
7	Brasil	24.902	2,05%
8	México	24.762	2,04%
9	Chile	22.520	1,86%
10	Reino Unido	21.770	1,79%
	Otros Países	238.467	19,65%
	Total	1.213.830	100,00%

Fuente: Adaptado por Alex Sigua, Pilar Vega.

4.2 Micro localización

Figura. 26 Mapa del cantón Cuenca.



Fuente: Basado en Pág. Web: <https://encrypted-tbn0.gstatic.com/images?q=tbn:ANd9GcSD9UWdrcM3C8sxpjRVrIpvzWNXIsdgPwV2xA&usqp=CAU>

Datos

Población:

El cantón Cuenca es la tercera localidad con mayor población en todo el Ecuador, registrando un total de 603.269 habitantes. Se cree que para el año 2020 haya un crecimiento de la población del 15% llegando a contabilizar 636.996 habitantes. (Censos I. N., 2017)

Superficie:

Se comprende que el cantón Cuenca tiene una extensión de 3.190.54 kilómetros cuadrados, por lo cual representa el 36,98% de la superficie total de la provincia del Azuay.

Límites:

El cantón Cuenca, es la capital de la provincia del Azuay, lo cual limita al Este con las provincias de Morona Santiago y Zamora Chinchipe y al Oeste con las provincias de Guayas y El Oro.

Principales actividades económicas:

Las principales actividades económicas son el comercio, la reparación de automóviles y motocicletas, contabilizando 15.102 establecimientos. A continuación, están las industrias manufactureras, con 5.469 establecimientos y en el sector de transporte cuenta con 4.994 establecimientos. (Censos I. N., 2017)

Lugares más visitados del cantón Cuenca:

Figura. 27 *La Catedral de la Inmaculada Concepción de Cuenca.*



Fuente: Basado en Pág. Web: https://img.freepik.com/fotos-premium/catedral-cuenca-ecuador-sus-terrazas_1054724-4.jpg

Figura. 28 *Mirador de Turi.*



Fuente: Basado en Pág. Web: <https://www.turise.com/wp-content/uploads/2022/10/mirador-6.jpg>

Figura. 29. *Museo Catedral Vieja.*



Fuente: Basado en Pág. Web: https://www.nexosturisticos.com.mx/imagenes/noticia-534-vista_de_la_catedral.jpg

Figura. 30 *Plaza Cívica.*



Fuente: Basado en Pág. Web: https://encrypted-tbn0.gstatic.com/images?q=tbn:ANd9GcT6ohZzfmq98Jng8eTZwAgOY--ZUICa1iiF0uoVLT_8j7c1kdpSBes95KNyhKg72IvGdGc&usqp=CAU

Figura. 31 *Iglesia El Carmen de la Asunción.*



Fuente: Basado en Pág. Web: https://img.goraymi.com/2019/04/21/d601b5e614a4547c3e2c58710d83f318_xl.jpg

Figura. 32 *El Puente Roto*



Fuente: Basado en Pág. Web: https://ec.viajandox.com/uploads/min_attractive_1245.jpg

Figura. 33 Ruinas de Todo Santo.




Fuente: Basado en Pág. Web: <https://diariocorreo.com.ec/public/img/uploads/2018-12-02--18-54-00/RUINAS.jpg>

Figura. 34 Iglesia de Todo Santos.



Fuente: Basado en Pág. Web: https://rafael9home.files.wordpress.com/2020/09/dsc_7282.jpg?w=1024

Figura. 35 Santuario de la Virgen del Cajas.



Fuente: Basado en Pág. Web: <https://dynamic-media-cdn.tripadvisor.com/media/photo-o/11/6d/34/32/santuario.jpg?w=1200&h=-1&s=1>

Figura. 36 Seminario San Luis.



Fuente: Basado en Pág. Web: https://pbs.twimg.com/media/DtXjKT_WkAAfhS2.jpg

Número de turistas que ingresan al cantón:

Por la información proporcionada por parte de la Alcaldía del cantón Cuneca, la provincia del Azuay, según el Instituto de Turismo, durante el 30 de octubre al 03 de noviembre de 2021, se registraron 133 turistas en el Instituto de Turismo. (Alvarado, 2021)

Tabla 2 *Turistas que ingresan al cantón Cuenca.*

	2017	2018	2019	2020	2021
Registros de turistas ITUR	129	72	90	64	133
% Nacional	37,21%	48,61%	65,56%	93,48%	74,44%
% Extranjero	62,79%	51,39%	34,44%	6,52%	25,56%
Prefirieron en Alojamiento	Hotel 3 estrellas	Hoteles de 2 y 3 estrellas	Hostal de 1 y 2 estrellas	Hotel de 2 estrellas	Hotel de 4 y 3 estrellas
Estancia	6.42 días	2.25 días	2.33 días	3.14 días	3.76 días

Fuente: Adaptado por Alex Sigua, Pilar Vega.

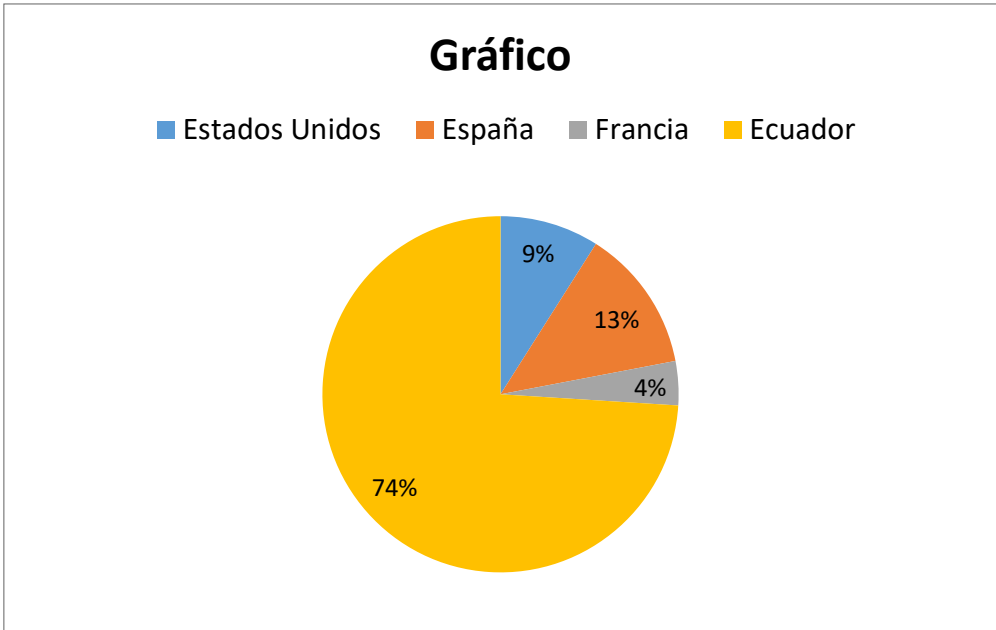
Procedencia de los turistas:

Como se puede observar en la siguiente tabla y gráfico, se presenta una comparativa sobre los turistas atendidos y registrados en la oficina del Instituto de Turismo durante los últimos cuatro años. En el año 2021 se registra un aumento de turistas atendidos, con un porcentaje de 74,44% de turistas Nacionales, mientras que por otro lado también se registra un incremento de turistas Extranjeros con un porcentaje de 25,56%. Además, se puede observar la preferencia de alojamientos de mayor categoría como hoteles de 4 y 3 estrellas con una estadía promedio de 3 a 6 días. (Alvarado, 2021)

Tabla 3 *Procedencia de los turistas que ingresan al cantón Cuenca.*

Países	Porcentaje
Ecuador	74%
España	13%
Estados Unidos	9%
Francia	4%

Fuente: Adaptado por Alex Sigua, Pilar Vega.



Fuente: Adaptado por Alex Sigua, Pilar Vega.

Parroquia Baños

Figura. 37 Mapa de la parroquia Baños.



Fuente: Basado en Pág. Web: <https://docplayer.es/docs-images/40/22218983/images/25-0.png>

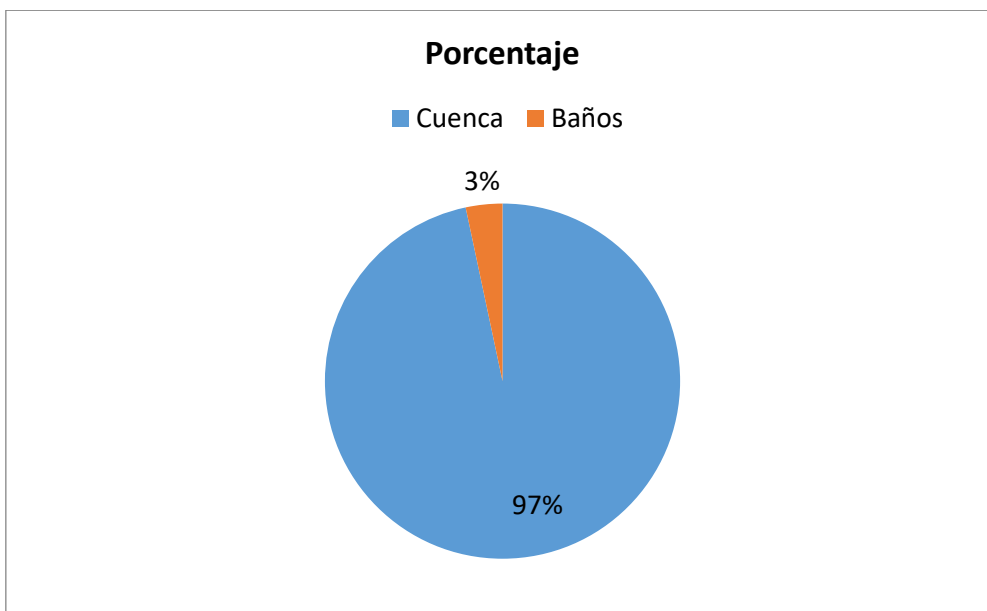
Datos

Población:

Cabe recalcar que estos datos obtenidos son correspondientes al sexto censo de población y vivienda realizado en el mes de noviembre del 2010, una vez dicho esto, la población total del cantón Cuenca es de 505.585 habitantes, por lo tanto, se conforma por el área urbana con 331.888 habitantes, que representa un porcentaje de 65,6%, mientras que por el área rural cuenta con 173.697 habitantes, que equivale a un porcentaje de 34,4%.

En el área rural se encuentra la parroquia Baños con una población de 16.861 habitantes lo que representa un porcentaje de 3,33% de la población total del cantón Cuenca y a continuación podemos observar la representación gráfica de estos porcentajes. (BIOLOGÍA, 2020 - 2025)

Figura. 38 Población de la Parroquia Baños.



Fuente: Adaptado por Alex Sigua, Pilar Vega.

Superficie:

La parroquia Baños tiene una amplia extensión que comprende las 33.337 hectáreas de áreas culturales y atractivos naturales

Límites:

Los límites de la parroquia Baños son los siguientes, al norte con la parroquia San Joaquín; al sur con la parroquia Victoria del Portete y el cantón San Fernando; al oeste con las parroquias de Turi y la parroquia Tarqui; y al oeste con la parroquia de Chaucha.

Antecedentes históricos:

Hace 50 años, la parroquia Baños era conocida como el destino turístico ideal para los paseos de los habitantes de la ciudad de Cuenca. Por los recuerdos antiguos de residentes como Ariolfo Castro un ciudadano que disfruta de su jubilación y Hugo Vélez, quien aún trabaja como taxista, cuentan cómo la gente viajaba en los pocos carros que existía en aquella época o a pie por un camino antiguo para llegar a Baños que en la actualidad aún existe, para poder disfrutar de sus aguas termales conocidas por ser un atractivo tanto para los turistas como para los locales. Además de disfrutar las piscinas, los visitantes solían subir hasta la loma de los Hervideros, donde brota el agua caliente y fluía por la montaña, permitiendo incluso a las personas cocinar huevos en pocos minutos. Sin embargo, con el tiempo, la afluencia de visitantes llevó a la canalización del agua, ya que algunos comenzaron a utilizar el agua para cocer otros alimentos, lo que provocó la contaminación del agua hoy en día.

Los miércoles de ceniza eran especialmente concurridos, ya que con las pocas piscinas disponibles permanecían completamente llenas, Baños era el destino preferido para recuperarse.

En la actualidad, la parroquia Baños cuenta con todos los servicios básicos y ha sido modernizado en términos de transporte y telecomunicaciones, manteniéndose como un atractivo turístico popular. Según el técnico de turismo de la parroquia Baño Fabián Sánchez, aunque el lugar está destinado a paseos, es lamentable ya que hace muchos años solo se haya promocionado las aguas termales ya que son gestionadas por una empresa privada. El turismo no alcanza el centro de la provincia donde se encuentra el mirador El Clavario y la iglesia de Baños que es conocida como el Santuario del Espíritu Santo y de nuestra Señora de Guadalupe, la construcción de este templo comenzó en 1950 bajo el párroco Alfonso Carrión Heredia, en el mismo lugar donde había existido un santuario por más de 100 años. La nueva estructura tomó 5 años en ser construida y fue inaugurado el 8 de septiembre de 1955. (Torres, 2017)

Clima:

La parroquia Baños al ubicarse en la región interandina, presenta una relación entre la altitud y la temperatura, estos datos se basan en las isotermas en donde se puede ver que la temperatura más amplia abarca la mayor superficie en función de la latitud, (9525.17 Ha) que representa el 37.88% es la que predomina entre los rangos de 2° - 4° C y se ubican en la parte sur oeste perteneciente a la comunidad de Nero. La temperatura con la superficie mínima (32,43) que representa el 0,13% oscila entre los rangos de 14° - 16° y se encuentran en las comunidades de Misicata y Narancay. (Baños, 2020-2025)

Autoridades del GAD parroquial de Baños 2024.

Wilson Jácome, (presidente)

Jessica Mallebay. (vicepresidenta)

Luis Guamán, German Jácome y Paul Romero, (vocales)

Principales actividades económicas:

En la parroquia Baños las principales fuentes económicas son la ganadería y la agricultura, por parte de la agricultura, en la parroquia se cultiva una gran variedad de productos como el maíz, frejol, hortalizas, papas, así como también pastizales. Según los últimos datos obtenidos por el censo, el 24% de la población de Baños se dedica a las actividades agrícolas y ganaderas, por otro lado, el 18% de la población de Baños se dedica a las actividades manufactureras, las cuales destacan en la confección y la fábrica de muebles. En la actividad de la construcción, el 17% de la población se encuentra como empleados. Y finalmente otras actividades económicas son las de comercio minorista y otros servicios, como hospedaje, restaurantes, transporte y servicios domésticos. (QUIZHPE & GÓMEZ., 2010)

A continuación, tenemos una descripción de las actividades económicas de la parroquia Baños.

Figura. 39 *Actividades económicas.*



Fuente: Adaptado por Alex Sigua, Pilar Vega.


Lugares más visitados de la parroquia Baños:

Figura. 40 *Loma de los Hervideros.*



Fuente: Adaptado por Alex Sigua, Pilar Vega.

Figura. 41 *Iglesia de Baños.*



Fuente: Adaptado por Alex Sigua, Pilar Vega.

Figura. 42 *Mirador tres cruces.*



Fuente: Adaptado por Alex Sigua, Pilar Vega.

Figura. 43 *Mirador de Uchuloma.*



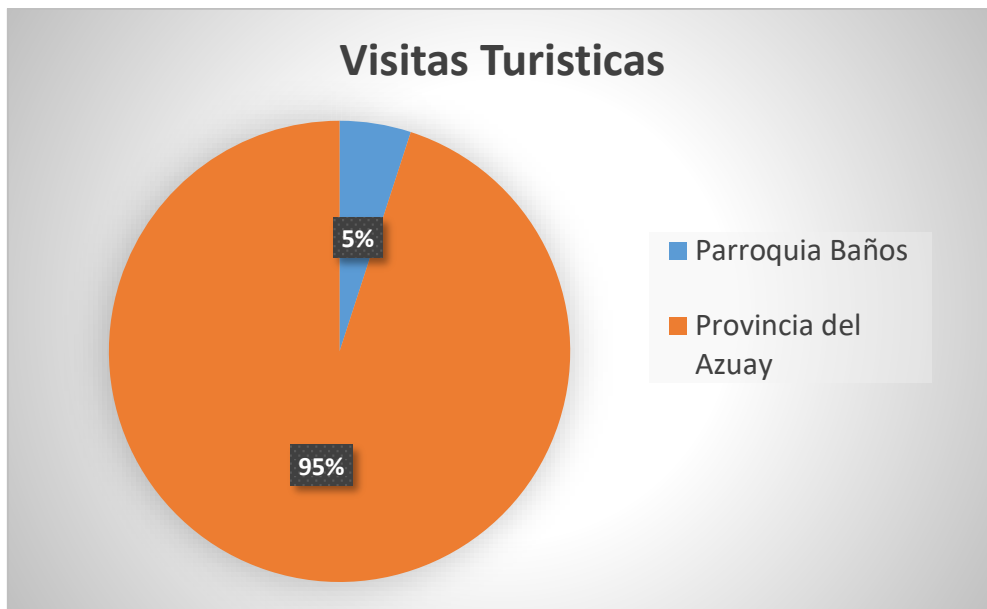
Fuente: Adaptado por Alex Sigua, Pilar Vega.

Número de turistas que ingresan a la Parroquia Baños:

Según los datos que proporcionan, indican que alrededor de 3.000 turistas eligen visitar la parroquia Baños, por lo tanto, cabe recalcar que esta cifra equivale a un porcentaje de 5% del total de turistas que recibe toda la provincia del Azuay. (Miller, 2018)

En el siguiente grafico indicamos el porcentaje de visitas turísticas que recibe la parroquia Baños frente a toda la provincia.

Figura. 44 *Visitas Turísticas.*



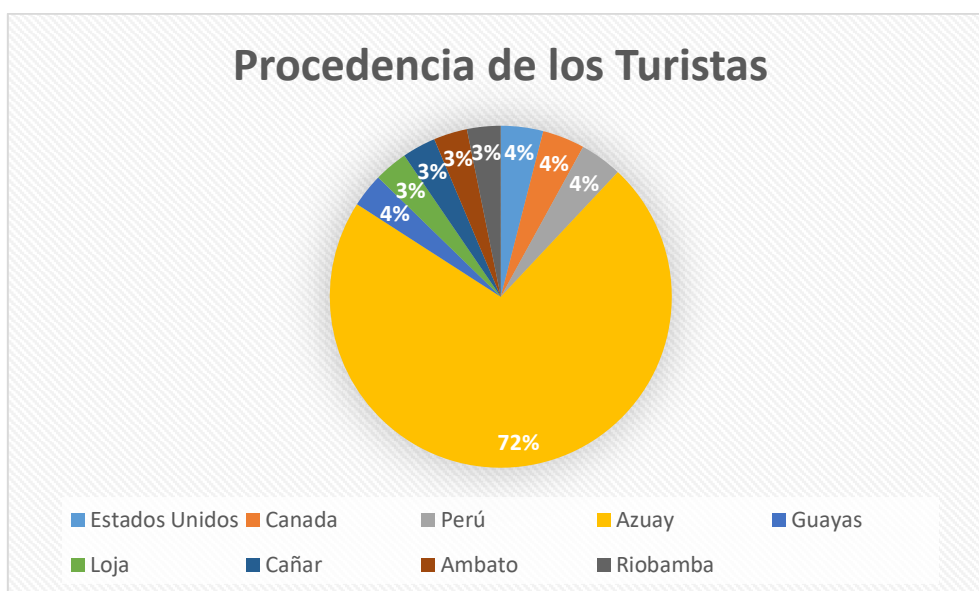
Fuente: Adaptado por: Alex Sigua, Pilar Vega.

Procedencia de los turistas:

Según los datos obtenidos en base a los resultados de las encuestas, más del 72,1% son turistas locales, en especial habitantes del cantón Cuenca, el 15,9% es el porcentaje de los turistas nacionales, mientras que el 12% son turistas extranjeros. (Lojano & Cevallos, 2021)

En el siguiente gráfico podemos observar la procedencia de los turistas extranjeros que visitan la parroquia Baños.

Figura. 45 *Procedencia de los turistas.*



Fuente: Adaptado por Alex Sigua, Pilar Vega.




Catastro de prestadores de servicios turísticos.

Tabla 4 *Servicio de alimentación en la parroquia Baños.*

Nombre Comercial	Propietario	Dirección	Registro MINTUR	N° Mesas	N° Sillas	Años	Productos	Horario de Atención
Picantería Coche Rojo	María de Lourdes Duchi Pintado	Av. Ricardo Duran El Calvario	No	7	26	20 años	Secos, Sancocho Plátanos con queso	10:30 a 21:00
Picantería Katy	Wilson Guañan	Baños, diagonal a la Iglesia	No	7	30	40 años	Almuerzos, Plátanos con queso Fritada	08:00 a 20:00
Rincón de la abuela	Judith Vázquez	Baños, diagonal a la Iglesia	No	7	22	2 años	Almuerzos, Desayunos Comida típica	08:00 a 20:00
Tropicchef	Alcides Yunga	Alfonso Carrión y Ricardo Duran	No	10	30	1 mes	Comida Típica	08:00 a 20:00
Rincón del Sabor	Yolanda Ramón	Alfonso Carrión y Ricardo Duran	No "Pendiente"	18	74	20 años	Comida Típica	07:30 a 19:30
Restaurante sukita	Nancy Merchán	Alfonso Carrión y Ricardo Duran	No	6	24	10 meses	Comida Típica	07:30 a 19:00
Jugos Naturales	Mayra Guerrero	Alfonso Carrión y Ricardo Duran	No	4	13	4 años	Jugos Empanadas	08:00 a 20:00
Jugos y Batidos		Alfonso Carrión y Ricardo Duran	No	6	15		Jugos Desayunos	
Bon Appetite		Alfonso Carrión y Ricardo Duran	No	6	20		Desayunos Almuerzos Salchipapas Secos	08:00 a 20:00




Fuente: Adaptado por Alex Sigua, Pilar Vega


Tabla 5 Servicio de alojamiento en la parroquia Baños

Subtipo	Nombre	Dirección	Categoría
<p>Hostal</p> 	Primavera	Av. Ricardo Duran y Alfonso Carrión	1 estrella
<p>Hostal</p> 	Pent-house	Calle los Hervideros y Alfonso Carrión	2 estrellas
<p>Hostal</p> 	The Family	Av. Ricardo Duran	1 estrella

<p>Hostal</p> 	<p>Red Horse</p>	<p>Av. Ricardo Duran y calle la Pasada</p>	<p>1 estrella</p>
<p>Hostal</p> 	<p>Baños</p>	<p>Ricardo Duran</p>	<p>1 estrella</p>
<p>Hostal</p> 	<p>Cascada de Cristal</p>	<p>Av. Ricardo Duran y Ciriales</p>	<p>2 estrellas</p>

<p>Hostal</p> 	<p>Las Travesuras de Zaqueo</p>	<p>Calle del Devoto y Av. Ricardo Duran</p>	<p>1 estrella</p>
<p>Hostal</p> 	<p>Bohemia Drinks</p>	<p>Av. Ricardo Duran</p>	<p>2 estrellas</p>
<p>Hostal</p> 	<p>Happy Love Hostel</p>	<p>Av. Ricardo Duran y Alfonso Carrión</p>	<p>1 estrella</p>

<p>Hostal</p> 	<p>Momentos</p>	<p>Av. Ricardo Duran</p>	<p>2 estrellas</p>
<p>Hostería</p> 	<p>Duran</p>	<p>Av. Ricardo Duran y Los Hervideros</p>	<p>4 estrellas</p>
<p>Hostería</p> 	<p>Rodas</p>	<p>Entrada Huishil</p>	<p>3 estrellas</p>

<p>Hostería</p> 	<p>Caballo Campana</p>	<p>Vía Misicata 4 Km</p>	<p>3 estrellas</p>
<p>Casa de Huéspedes</p>	<p>Casa de Huéspedes Esteban</p>	<p>Las Antenas</p>	<p>Única</p>
<p>Casa de Huéspedes</p>	<p>Casa de Huéspedes del Tío Santa</p>	<p>Calle 1 de septiembre</p>	<p>Única</p>

Fuente: Adaptado por Alex Sigua, Pilar Vega.

Empresas de transporte y sus tarifas:

Tabla 6 Servicio de transporte, línea 100.

Intervalo de servicio de transporte de la línea 100				
				
Horario de Trabajo desde Baños.	Numero de Buses.	Horario de trabajo desde Ricaurte.	Numero de Buses.	Costo.
Desde 05.30 am hasta las 21:30 pm	187 buses	Desde 05:30 am hasta las 21:30 pm	191 buses	30 ctvs. para adultos y 15 ctvs. para niños menores de 18 años.

Fuente: Adaptado por Alex Sigua, Pilar Vega.

Tabla 7 Servicio de transporte, línea 27

Intervalo de servicio de transporte de la línea 27



Horario de Trabajo desde Baños.	Numero de Buses.	Horario de trabajo desde Sinincay.	Numero de Buses.	Costo.
Desde 05:40 am hasta las 21:00 pm	93 buses	Desde 05:50 am hasta las 20:00 pm	93buses	30 ctvs. para adultos y 15 ctvs. para niños menores de 18 años.

Fuente: Adaptado por Alex Sigua, Pilar Vega.

Tabla 8 Servicio de transporte, línea 12.

Intervalo de servicio de transporte de la línea 12



Horario de Trabajo desde Baños.	Numero de Buses.	Horario de trabajo desde Quinta Chica.	Numero de Buses.	Costo.
Desde 05:30 am hasta las 21:45 pm	136 buses	Desde 05:40 am hasta las 21:00 pm	132 buses	30 ctvs. para adultos y 15 ctvs. para niños menores de 18 años.

Fuente: Adaptado por Alex Sigua, Pilar Vega.

Tabla 9 Cooperativas de transporte mixto.





Cooperativas de transporte mixto existente en la parroquia Baños




Ítem	Empresa	Unidades	Permiso de funcionamiento.	Ubicación
1	Trans contravidinoza	8	Si	Centro de Nero
2	Santa Teresita	11	Si	Centro de Misicata
3	Trans Manantial	10	Si	Baños (Junto a la Iglesia)
4	Transmix Narancay	16	Si	Narancay Alto
6	Trans Nero	8	Si	Barrio los Laureles
Total	6 empresas	93		

Fuente: Adaptado por Alex Sigua, Pilar Vega.

Levantamientos de atractivos turísticos.




Tabla 10 *Atractivos Turísticos.*



Atractivo	Descripción	Ubicación	Imagen de referencia
<p>Plaza central de la Parroquia de Baños</p>	<p>Lugar donde se celebran todos los eventos por sus fiestas, la parroquia de baños ha sido de mucha importancia tanto que ha llegado ser considerada muy importante en la ciudad de Cuenca, su ubicación geográfica está rodeada de las conocidas aguas termales, suelos fértiles, minas de plata y oro</p>	<p>Av. Ricardo Duran</p>	
<p>Iglesia de Baños</p>	<p>La iglesia de la parroquia Baños denominada Santuario del Espíritu Santo y de Nuestra Señora de Guadalupe, se encuentra al final de la Avenida Ricardo Durán. Esta iglesia intenta ser una réplica de la Catedral de La Inmaculada Concepción de Cuenca, con la única diferencia que sus torres tienen forma circular. Fue construida por José Quito y José María Vizhco. Los trabajos iniciales fueron entre 1950 y 1955 y finalmente su construcción concluyó en 1960</p>	<p>Av. Ricardo Duran</p>	

<p>Piedra de Agua Fuente Termal y Spa</p>	<p>Es una empresa ecuatoriana que pertenece al sector turístico, desde el año 2008 se especializa en ofrecer tratamientos de salud, bienestar y descanso utilizando agua, lodos y vapores termales obtenidos de sus propias fuentes naturales ricas en minerales, los cuales brindan innumerables beneficios para el cuerpo, la mente y el espíritu.</p>	<p>Calle Manantial y Paseo de la Guadalupeana.</p>	
<p>Novaqua Spa</p>	<p>Lugar que proporciona servicios de relajación en aguas termales, masajes, tratamientos faciales, tratamientos corporales y alimentación.</p>	<p>Loma de los Hervideros</p>	
<p>La Virgen de las Escalinatas</p>	<p>Baños se caracteriza por su fuerte devoción hacia La Virgen de Guadalupe o como también la llaman "La Guadalupeana", dentro de la iglesia de la parroquia se puede encontrar la figura de La Virgen de Guadalupe realizada por el artista "<u>Diego de Robles</u>".</p>	<p>Las Escalinatas</p>	

Fuente: Adaptado por Alex Sigua, Pilar Vega.


Tabla 11 Atractivos Naturales.




Atractivo	Descripción	Ubicación	Imagen de referencia
<p>Mirador de Uchuloma</p>	<p>En la comunidad de Uchuloma, ubicada a 10 minutos de la parroquia Baños, posee un mirador que permite admirar la hermosa naturaleza, las aves y la vegetación sin dejar de lado los senderos naturales.</p>	<p>Comunidad de Uchuloma junto a la Planta de JAAP Chorro la Calera</p>	
<p>Loma de Minas</p>	<p>A las riberas del río minas se encuentran peñascos atractivos para practicar escalada, se presta para la pesca deportiva a pequeña escala, además a sus alrededores se puede realizar diversas actividades al aire libre.</p>	<p>Ubicado en la comunidad de Minas a 2 km del centro de la parroquia de Baños</p>	
<p>Loma del Chapa</p>	<p>Es una montaña llena de biodiversidad se puede observar diferentes formaciones rocosas como cuevas en las que en su interior se encuentra el mineral conocido como pirita además posee senderos que permiten recorrer y aventurarse a descubrir el paisaje.</p>	<p>Calle 1 de septiembre, junto a la Hostería Rodas</p>	

<p>Loma de Huishil.</p>	<p>Es un atractivo que podemos visualizar en el trayecto de Misicata, Huishil y Baños.</p>	<p>Sector Huishil</p>	
<p>Loma de los Hervideros</p>	<p>Esta formación rocosa ha sido reconocida, como la fuente de aguas termales de la parroquia Baños, desde ella se puede apreciar la ciudad de Cuenca y tener una vista estupenda de la parroquia.</p>	<p>Calle de los Hervideros</p>	

Fuente: Adaptado por Alex Sigua, Pilar Vega.

Tabla 12 *Patrimonio cultural tangible e intangible.*

Atractivo	Descripción	Imagen de referencia
<p>Fiesta de la Parroquia Baños</p>	<p>Esta fiesta se celebra, la primera y segunda semana de enero y es expresada por medio de danzas, bandas de pueblo y música.</p>	
<p>El Santo Jubileo</p>	<p>Empieza el jueves hasta el domingo de carnaval, se la instituyó durante estos días para tratar de frenar las manifestaciones carnalescas.</p>	
<p>Semana Santa</p>	<p>Esta celebración se realiza en honor a la fiesta cristiana que recuerda los últimos momentos de Cristo en la Tierra: la pasión, la muerte y la resurrección.</p>	

<p>Fiesta en honor a la virgen María madre de Jesús</p>	<p>Esta fiesta se celebra en honor a las madres, ya que es en honor a ellas y por la virgen María.</p>	
<p>Corpus Christi</p>	<p>La fiesta del Corpus Christi expresa lo religioso, lo social, lo político, lo cultural en la celebración erigida al cuerpo y la sangre de Cristo</p>	
<p>Fiesta en honor a la Virgen de Guadalupe</p>	<p>Esta fiesta se celebra por medio de danzas, bandas de pueblo y música, que tienen como imagen principal la Virgen de Guadalupe.</p>	

<p>Misa en el cementerio a los fieles difuntos</p>	<p>Esta celebración se lleva a cabo en el día de los inocentes, ya que se realiza una misa para recordar a sus seres queridos.</p>	
<p>Fiesta en honor a la Virgen de Guadalupe y al Niño Jesús.</p>	<p>Esta celebración se realiza en época navideña ya que todos los devotos se reúnen para hacer pasadas en honor al niño Jesús.</p>	

Fuente: Adaptado por Alex Sigua, Pilar Vega

Caracterización del territorio.

Patrimonio cultural tangible e intangible:

Por los datos obtenidos por parte del Instituto Nacional de Patrimonio Cultural (INPC) se clasifica los diferentes tipos de bienes:

1. Bienes Muebles
2. Bienes Inmuebles
3. Bienes Documentales
4. Bienes arqueológicos
5. Bienes Inmateriales

La parroquia Baños, cuenta con una gran variedad de bienes como pinturas, esculturas, carpintería, también se tiene lapidaria en piedra, yesería, orfebrería, la mayor

parte de estos bienes, se encuentran plasmadas en la Iglesia del Santuario del Espíritu Santo y de Nuestra Señora de Guadalupe.

Patrimonio Tangible Inmueble

Por los datos obtenidos del PDOT de Baños, estuvieron catalogadas 147 estructuras patrimoniales que actualmente en el Instituto Nacional de Patrimonio Cultural, catalogado 142 bienes de interés patrimonial y 29 de ellos forman parte del inventario de viviendas sin intervención. (Baños, 2020-2025)

En los atractivos culturales tangibles principales de la parroquia Baños tenemos los siguientes:

Tabla 13 *Atractivos culturales Tangibles.*

Atractivos culturales tangibles	Nombres
Templo religioso	El santuario del Espíritu Santo de Nuestra Señora de Guadalupe.
Música	La Banda de Pueblo
Gastronomía	Empanada de viendo, Timbulos y cuchi chaquis
Tradiciones	La escaramuza es lo más popular en el sector.

Fuente: Adaptado por Alex Sigua, Pilar Vega.

Patrimonio Cultural Intangible

En el Instituto Nacional de Patrimonio Cultural (INEP), los bienes culturales registrados son los siguientes patrimonios existentes en la parroquia Baños.

Artes del espectáculo

- Danza
- Juegos tradicionales
- Literatura
- Música

- Teatros

Conocimientos y usos relacionados con la naturaleza y el universo

- Agro diversidad
- Espacios simbólicos
- Gastronomía
- Medicina tradicional
- Sabiduría ecológica tradicional
- Técnicas y saberes productivas tradicionales
- Toponimia

Técnicas artesanales tradicionales

- Oficios tradicionales
- Técnicas artesanales tradicionales
- Técnicas constructivas tradicionales

Tradiciones y expresiones orales

- Cuentos
- Expresiones orales
- Leyendas
- Memoria local vinculada a acontecimientos históricos reinterpretados por las comunidades
- Mitos
- Poesía popular

Usos sociales, rituales y actos festivos

- Fiestas
- Oficios tradicionales
- Personajes festivos
- Practicas comunitarias tradicionales
- Ritos
- Uso social de la vestimenta

Fiestas tradicionales

- Enero, en honor a la Virgen de Guadalupe;
- Febrero, el Santo Jubileo;
- Abril; en Semana Santa;
- Mayo, en honor a María;
- Junio, Corpus Christi;
- Septiembre, en honor a la Virgen de Guadalupe;
- Noviembre, misa en el cementerio a los fieles difuntos y
- Diciembre, en honor a la Virgen de Guadalupe y al Niño Jesús.

Artes del espectáculo

- Danza:

El famoso baile del curiquingue es una representación de aves que habitan en los páramos de la parroquia Baños, este baile lo hacen un grupo de hombres que se visten como los curiquingues y su disfraz son alas forradas de papeles multicolores, los pantalones son decorados con plumas y las máscaras son hechas de alambre fino con un pico y copete cubierto de plumas.

Juegos tradicionales

- Misha y la chala:

La misha era un juego en donde se buscaba granos de maíz de colores específicos mientras se desgranaban las mazorcas y la persona quien obtenía la mayor cantidad ganaba, en cuanto a la “chala” trataba de que, al finalizar la cosecha, buscar las mazorcas no recolectadas y competían por llegar primero a la parada.

- Trompo
- Juego del aro
- La paica
- Carrera de carritos de madera

Música

- Banda de pueblo:

La banda del pueblo se ha extendido hacia diferentes sectores de la provincia del Azuay e incluso fuera de ella debido a su esencia y originalidad de su música y ha alcanzado un prestigio y reconocimiento, siendo importante para su comunidad.

Gastronomía

- Cuchi chaquis
- Timbulos
- Empanadas de viento
- Chicha

Medicina tradicional

- Las limpias:

Las limpias fueron y son utilizadas en la actualidad para curar el mal de aire, el mal de ojo y el espanto, utilizando una variedad de montes conocidos como la altamisa, salvia, sauco blanco, eucalipto, ruda, huando, etc.

Técnicas artesanales tradicionales

- Pirotecnia
- Vaca loca
- Bordados

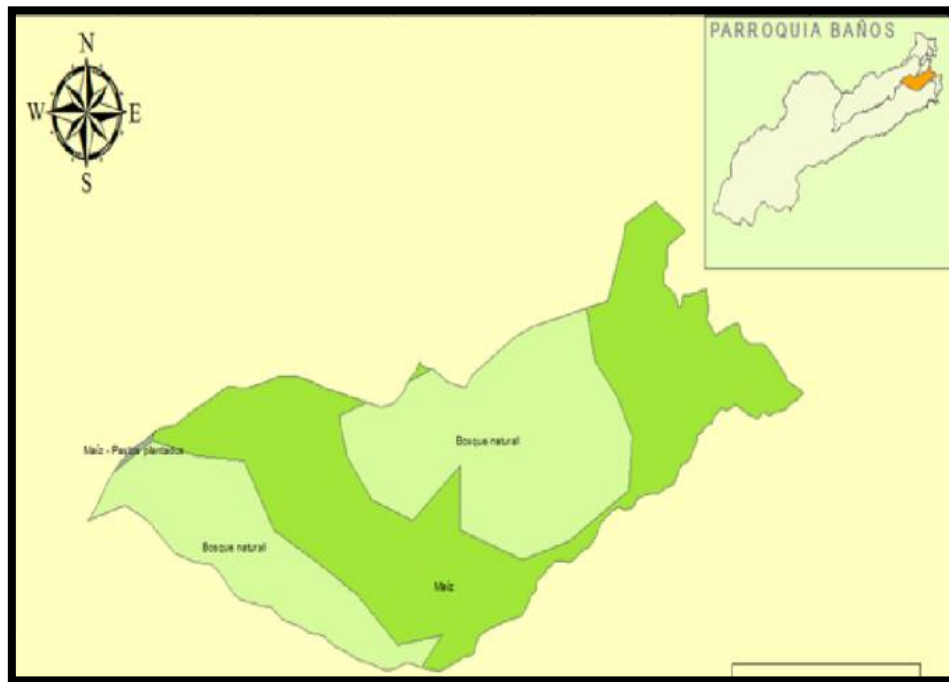
Tradiciones y expresiones orales

Leyendas:

- Leyenda sobre la llegada de la Virgen de Guadalupe a la parroquia.
- Leyenda del diablo Alpachaca.
- Leyenda de la mano lanuda.
- Leyenda de los gagoges.
- Leyenda de la bola de oro.
- Leyenda de los arrieros. (Baños, 2020-2025)

4.3 Diagnóstico situacional de la comuna de Uchuloma.

Figura. 46 Mapa de Uchuloma.



Fuente: Basado en Pág. Web: [14999 \(2\).pdf](#)

La comunidad de Uchuloma, parroquia Baños, cantón Cuenca, provincia del Azuay, está ubicada en las coordenadas -2.936094 altitud y 79.066012 longitud, tiene una superficie de 539.9 hectáreas. Siendo una parte de 119 hectáreas para la comuna de Uchuloma y la otra parte de 109 hectáreas son de bosque altiplano.

La altitud de la parroquia Baños va desde los 2.600 m.s.n.m. hasta los 4020 m.s.n.m. por lo tanto esto beneficia a la actividad turística en la comunidad de Uchuloma.

Atractivos cercanos a la comuna de Uchuloma

A solo 15 minutos de la comuna de Uchuloma se encuentra la parroquia Baños ya que es un sitio turístico para visitar, aquí se puede encontrar una amplia variedad en gastronomía típica, como las famosas empanadas de viento, tumbulos, chaquis, humitas, tamales, entre otras. Además, también pueden visitar la parroquia en días festivos ya que se puede encontrar con atractivos culturales y tradicionales como son las fiestas religiosas y fiestas de la parroquiales.

También se puede encontrar con familias de artesanos que se han dedicado a los fuegos pirotécnicos y son ellos mismo los que elaboran globos, cohetes y las famosas

vacas locas y los castillos para celebrar las fiestas tradicionales de la parroquia Baños. Así mismo desde la iglesia a tan solo 336 metros podemos encontrar una banda de pueblo denominada banda Sixto Ramon. El señor Sixto Ramón oriundo de la parroquia Baños es el encargado de dirigir la banda que está conformada por su propia familia, inculco el interés hacia la música desde pequeños a sus hijos.

Ante todo, en la parroquia Baños a más de aprecia estos atractivos se puede visitar sitios turísticos como:

La loma de los hervideros, que es una formación rocosa volcánica por donde nace el flujo del agua caliente, mismas que son utilizadas por las piscinas cercanas.

El mirado el calvario, que es un sitio donde se puede obtener una vista de la parroquia baños y la ciudad de cuenca.

La loma de la chapa, denominada así ya que en tiempos pasados los propietarios de esta loma era la familia Chapa. Esta loma también es concurrida por las personas ya que es conformada por un bosque amplio de eucalipto, que es usado como planta medicinal y para las saunas de las hosterías.

En la comuna de Uchuloma se puede ofrecer espacios para acampar, servicios de restaurante y adicionalmente las actividades que se pueden realizar.

Clima.

Como la comunidad de Uchuloma se encuentra a 3.180 m.s.n.m. de altura, el clima varía dependiendo del tiempo ya que puede ser lluvioso, soleado, vientos y nublado. También su temperatura es de 14°C gracias a su altura.

Figura. 47 *Comuna de Uchuloma.*



Fuente: Adaptado por Alex Sigua, Pilar Vega.

Accesibilidad.

Para ingresar y llegar a la comunidad de Uchuloma, lo podemos hacer desde el centro de la ciudad de Cuenca a tan solo 28 minutos, recorriendo 11,6 kilómetros y desde la parroquia Baños se puede llegar en tan solo 8 minutos recorriendo una distancia de 2,4 kilómetros.

Para llegar a la comunidad contamos con vías de segundo, tercer y cuarto orden, las vías son de tierra y lastre, permitiendo el ingreso de todo tipo de vehículos ya sea pesados o livianos, es por ello, que usando el servicio de transporte mixto que existe en la parroquia Baños, con el precio de \$5,00 \$ se puede llegar al sitio sin ningún inconveniente.

Figura. 48 *Vía Narancay alto.*



Fuente: Adaptado por Alex Sigua, Pilar Vega.

Figura. 49 *Y de Uchuloma.*



Fuente: Adaptado por Alex Sigua, Pilar Vega.

Figura. 50 *Vía de acceso a Uchuloma.*



Fuente: Adaptado por Alex Sigua, Pilar Vega.

Figura. 51 *Vista panorámica de comunidad de Uchuloma.*



Fuente: Adaptado por Alex Sigua, Pilar Vega.

Antecedentes históricos.

La comuna de Uchuloma, recibe su nombre por el quichua "Uchu", que significa ají, y "loma", que describe una elevación suave del terreno. También es conocida como la "loma del ají", debido al tono rojo marrón de la tierra, parecido al color del ají.

En el año de 1763 la real audiencia de Quito entrega varios terrenos a los indígenas del pueblo de Narancay, el cual está comprometido por la plaza central, la iglesia, el convento, el cementerio que en la actualidad funciona como la unidad educativa Medardo Neira Garzón. (el cementerio fue reubicado).

En el año de 1952 debido a que los dueños de la hacienda Chuquipata se negaban a entregar las tierras, se iniciaron varios juicios que al final la justicia fallo a favor de los comuneros entregando de manera oficial los terrenos ancestrales formándose así la organización campesina, comuna de Uchuloma, como miembros de esta organización estaban los agricultores de la comunidad de Narancay, perteneciente a la parroquia Baños, cantón Cuenca, provincia del Azuay.

En el año de 1982 el Ministerio de Agricultura reconoce jurídicamente a 246 miembros de la comuna de Uchuloma, durante la presidencia de Sixto Duran, fue el que visito la comunidad de Uchuloma, para firmar un convenio del agua potable que brinda un gran beneficio a la comunidad debido a que es un área de vertientes de agua para su distribución. La ubicación geográfica es adecuada para el bosque alto andino con una gran variedad de plantas nativas como son las orquídeas, huicundo, flor de cristo, alisos, eucaliptos y la joyapa, al igual que diversas especies de aves que no cuentan con un inventario tanto de flora como de fauna.

Tabla 14 Stakeholders.

Interesados			Plan de acciones para los interesados			
Nombre	Rol	Contactos	Requerimientos y expectativas	Categoría	Prioridad	Estrategia
GAD parroquial de Baños	Autoridades	(07)2893566	Apoyo por parte de las autoridades de la parroquia, brindándonos información sobre la caracterización de la comuna de Uchuloma, para que nos ayude a desarrollar nuestra propuesta.	Critico	Alta	Establecer estrategias de socialización para exponer la propuesta a las autoridades del GAD parroquial para que a su vez obtener su apoyo.
Presidente Comuna: Pedro Pintado Tenecela	Actor interno	s/n	Apoyo de su parte, al brindarnos información sobre la comuna de Uchuloma y colaboración para desarrollar nuestra propuesta.	Critico	Alta	Socializar la propuesta para contar con su apoyo.
Universidad del Azuay	Actor interno	(07)4091000	Proporcionar las instalaciones de la universidad donde podamos realizar talleres y capacitaciones que facilita el proceso de la elaboración de la propuesta.	Discrecional	Mediana	Permitirnos usar los espacios para emitir los diferentes talleres, tutorías y capacitaciones que nos ayudara al proceso de nuestra propuesta.
Tutor de tesis	Actor interno	0995425783	Proporciona un apoyo de manera integral y una guía experta y precisa para mejorar la coherencia y estructura de nuestra propuesta, mediante sus conocimientos en los diferentes ámbitos turísticos.	Discrecional	Mediana	Establecer diferentes estrategias, guías o métodos precisos, mediante conocimientos en los ámbitos turísticos.
Estudiantes: Alex Sigua Pilar Vega	Actor interno	0985310563 0980268749	Realizar investigaciones y un análisis para la elaboración de nuestra propuesta de la creación de actividades turísticas y recreativas en la comuna de Uchuloma, parroquia Baños, cantón Cuenca, provincia del Azuay.	Dependiente	Mediana	Analizar y elaborar una propuesta para la creación de actividades turísticas y recreativas en la comuna de Uchuloma, perteneciente a la parroquia Baños, para

						que de esa forma pueda ser expuesta a los grupos de interesados.
Comunidad	Actor externo	s/n	Aporta un apoyo para formar una alianza estratégica para la prestación de servicios turísticos.	Dependiente	Baja	Establecer estrategias complementarias para la prestación de servicios turísticos para los visitantes.

Fuente: Adaptado por Alex Sigua, Pilar Vega.

4.4 Factores de localización

Tabla 15 *Evaluación de los factores.*

Puntos	Significado del factor
0	Inexistente
1	Pobre
2	Regular
3	Bueno
4	Excelente
5	Optimo

Fuente: Adaptado por Alex Sigua, Pilar Vega.

Tabla 16 *Factores decisivos.*

Factores decisivos de localización	Puntuación
Existencia comunicación de vías de comunicación	0
Seguridad de conducción	1
Intensidad del tránsito	1
Distancia con otros centros urbanos	5
Disponibilidad de agua	5
Disponibilidad energía eléctrica	4
Disponibilidad de comunicaciones	2
Disponibilidad de terrenos	4
Atractivos turísticos	4
Condiciones sociales	2
Condiciones de salubridad	3
Desarrollos circunvecinos	4
Total	35/60

Fuente: Adaptado por Alex Sigua, Pilar Vega.

Tabla 17 *Factores importantes.*

Factores Importantes de Localización	Puntuación
Proximidad a vías principales	3
Costo del terreno	3
Condiciones del subsuelo	3
Topografía	3
Total	18/20
Conversión	27

Fuente: Adaptado por Alex Sigua, Pilar Vega.

Tabla 18 *Factores deseables.*

Factores deseables de localización	Puntuación
Disponibilidad de materiales e insumos	4
Mano de obra	3
Condiciones meteorológicas	3
Manejo de aguas servidas	3
Total	13/20
Conversión	6.5

Fuente: Adaptado por Alex Sigua, Pilar Vega.

Tabla 19 *Puntuación*

Ubicación	Puntuación total
Descartable	De 0 a 15
Malo	De 16 a 35
Regular	De 36 a 55
Bueno	De 56 a 75
Excelente	De 76 a 95
Optimo	De 96 a 100

Fuente: Adaptado por Alex Sigua, Pilar Vega.

En las tablas anteriores proporcionan la información de un proceso de evaluación sobre la ubicación del proyecto, por lo cual se divide en tres categorías principales como los factores decisivos, importantes y deseables.

Factores decisivos: Son para la elección de la ubicación que incluye elementos como la distancia centros urbanos, disponibilidad de servicios básicos, entre otros.

Factores importantes: Es para la evaluación de factores de localización que incluyen los aspectos más importantes como la proximidad a las vías principales, costos del terreno, condiciones del subsuelo, entre otros.

Factores deseables: En este cuadro se evalúa los factores que no son importantes, pero son indispensables ya que incluye factores de la disponibilidad de materiales, condiciones meteorológicas y el manejo de aguas servidas.

Finalmente, en el último cuadro se obtiene la puntuación total de las evaluaciones anteriores y el resultado nos proporciona una clasificación en la categoría “bueno” que para nosotros significa que la comuna de Uchuloma tiene potencial turístico y debe ser aprovechado de manera sostenible ya que los recursos naturales son de interés para los turistas, en conclusión, la puntuación final proporciona una guía para determinar que la ubicación es favorable para el desarrollo del proyecto.

CAPÍTULO 2

5 PROPUESTA DE ACTIVIDADES TURÍSTICAS Y RECREATIVAS EN LA COMUNA DE UCHULOMA, PARROQUIA BAÑOS.

Para asegurarnos de que el esfuerzo en la propuesta esté bien dirigido, es esencial plantearnos una filosofía que sirva como base de nuestro proyecto. Por lo tanto, creemos conveniente crear una misión que manifieste de manera clara y concisa el propósito de la propuesta. Además, también consideramos importante definir una visión que nos permita proyectarnos a donde queremos que este nuestro proyecto en el futuro, proporcionando así una idea concreta de nuestra propuesta.

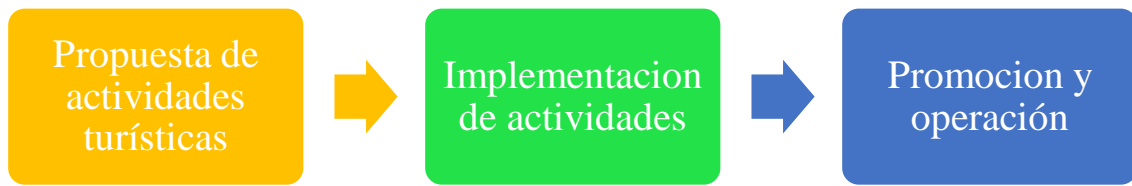
5.1 Misión de la propuesta

Nuestra misión es proporcionar un servicio de información eficaz y personalizada sobre las actividades turísticas y recreativas disponibles para realizar en la comuna de Uchuloma. Se compromete a brindar a los visitantes, tanto nacionales como extranjeros, una visión completa de las oportunidades que se ofrece en términos de turismo y recreación. Con un enfoque en calidad y la integridad de la información proporcionada, se busca no solo satisfacer las necesidades de los visitantes, sino también fomentar un desarrollo turístico, económico y social sostenible en la comuna de Uchuloma. Nuestra misión es ser un motor de crecimiento para la comuna, al tiempo que promovemos una experiencia turística enriquecedora y memorable para todos los que nos visitan.

5.2 Visión de la propuesta

Nuestra visión es consolidarnos como un destino turístico destacado en la comuna de Uchuloma, dentro de la parroquia Baños. Se empeñará para ser reconocidos no solo por el potencial cultural y natural, sino que también por la contribución al desarrollo integral. Se busca una forma correcta de fomentar un turismo sostenible que represente y preserve el medio ambiente, al mismo tiempo que promovemos la conservación del patrimonio cultural y la diversidad de nuestras tradiciones. Además, se aspira ser un motor económico para la comuna, generando oportunidades de empleo y emprendimientos locales, contribuyendo al crecimiento económico y social de la comuna de Uchuloma. En resumen, la visión de nuestra propuesta es llegar a ser un destino turístico ejemplar que convine el desarrollo económico con la protección del medio ambiente y el fortalecimiento de la identidad cultural de Uchuloma.

6 FASES PARA LA CREACION DE LA PROPUESTA



6.1 Propuesta de actividades turísticas

Introducción

La comuna de Uchuloma es un sitio para los amantes de la naturaleza y el turismo, los recursos naturales que ofrece, dan experiencias únicas para que los visitantes puedan sumergirse en la belleza natural de la comuna de Uchuloma.

Los mayores atractivos de la comuna son los senderos que llevan a los turistas a los miradores que están ubicados estratégicamente. Estos miradores proporcionan vistas panorámicas donde se puede admirar la diversidad de flora y fauna que existe en la comuna, a lo largo del recorrido de estos senderos, los visitantes pueden sumergirse completamente en el entorno natural, observando los diferentes tipos de aves y plantas.

Además de todo esto que ofrece, hay una variedad de actividades disponibles para los aventureros como las cabalgatas por los caminos vecinales, el camping y el senderismo ya que durante todo el recorrido podrán tomar fotografías de toda la naturaleza que nos ofrece Uchuloma.

Y durante su estadía en la naturaleza, los visitantes podrán relajarse y disfrutar de los paisajes espectaculares que ofrece el sector, si llegan al final del día podrán apreciar atardeceres dorados sobre las montañas. En resumen, en la comuna de Uchuloma es un destino turístico excepcional que complacerá a cualquier visitante que busque una conexión con la naturaleza y la aventura.

Delimitación geográfica de la propuesta

La comuna de Uchuloma se encuentra situada en la parroquia Baños, disfrutando de una ubicación privilegiada a una altitud máxima de 3000 m.s.n.m.

La elevación que proporciona da un clima fresco y revitalizante, perfecto para los visitantes que buscan escapar y sumergirse en un entorno montañoso rejuvenecedor. El bosque que abraza a la comuna de Uchuloma tiene una extensión de 200 hectáreas, un tesoro de biodiversidad, ofreciendo un hábitat variado para una amplia variedad de flora y fauna, y atractivos naturales.

Figura. 52 Mapa de Uchuloma.



Fuente: Adaptado por Alex Sigua, Pilar Vega.

Planta turística

Camping

En la comuna de Uchuloma se cuenta con un espacio designado para realizar todo tipo de actividades lúdicas al aire libre, entre ellas está el camping ya que el espacio es el adecuado para pernoctar en la comuna de Uchuloma de ser necesario, además de poder estar en contacto con la naturaleza y poder liberarse del estrés al respirar un aire diferente a la de la zona urbana.

Figura. 53 *Cancha de la comuna de Uchuloma.*



Fuente: Adaptado por Alex Sigua, Pilar Vega.

Restaurante

En el caso de la alimentación el espacio que esta designado para este servicio es en la casa comunal, cuando existe una anticipación de la visita de turistas, los miembros de la comuna ofrecen el servicio de alimentación, las instalaciones son adecuadas y hay un espacio suficiente para poder recibir a un grupo de 10 personas, el menú que ofrecen es de comida típica como el cuy con papas, el caldo de gallina criolla, entre otros, el costo de este servicio viene incluido en una paquete que puede ser un Full Day o dependiendo del evento.

Figura. 54 *Casa Comunal de Uchuloma.*



Fuente: Adaptado por Alex Sigua, Pilar Vega.

Actividades

Senderos interactivos

Sendero Joyapa

El sendero Joyapa se ubica en las coordenadas 2° 56' 26.9" S, 79° 03' 54.9" O según Geo tracker, con una dificultad baja y con una extensión de 1.75 km, a una elevación de 2893 m.s.n.m.

Este sendero se llama así debido a la abundante presencia de la planta la Joyapa, el sendero que se recorre son antiguos caminos comuneros, ofrecen una vista de los pastizales y un paisaje natural impresionante. El tiempo de camita es de 01:24:26, los excursionistas podrán disfrutar de la biodiversidad del lugar, con una variedad de plantas nativas, así como degustar de las moras silvestres y joyapas, además este sendero ofrece la oportunidad de visualizar especies de aves y cruzar por pequeños arroyos mediante puentes de madera.

Durante todo el recorrido, hay señalización que proporcionan información sobre plantas locales y animales, enriqueciendo la experiencia hasta llegar al mirador El Colibrí.

Figura. 55 Sendero Joyapa.



Fuente: Basado en Google earth pro, 2024 y Adaptado por Alex Sigua, Pilar Vega.

En las imágenes a continuación podemos apreciar el trayecto por donde se pasa para llegar al mirador el colibrí, apreciando la naturaleza que lo rodea.

La entrada al sendero Joyapa nos lleva hacia un entorno de naturaleza y misterio, al adentrarnos en el bosque y poder ver como se filtra la luz del sol, guiado por un sendero visible que transmite paz y relajación.

Figura. 56. *Entrada al sendero Joyapa.*



Fuente: Adaptado por Alex Sigua, Pilar Vega.

Puente de madera que ayuda a cruzar el terreno irregular del sendero, para disfrutar de una mejor manera el recorrido del sendero.

Figura. 57 *Inicio del sendero Joyapa.*



Fuente: Adaptado por Alex Sigua, Pilar Vega.

Al observar los árboles que posee el sendero, se puede sentir una conexión con la naturaleza, experimentando una sensación de paz y serenidad.

Figura. 58 *Bosque del sendero Joyapa.*



Fuente: Adaptado por Alex Sigua, Pilar Vega.

En esta parte existe un área de relajación donde los visitantes pueden abrazar un árbol para tener una profunda conexión con la naturaleza, experimentando calma, paz interior y renovación mientras disfruta del momento.


Figura. 59 *Bosque de pino.*



Fuente: Adaptado por Alex Sigua, Pilar Vega.

Es esta parte llegamos a un puente que pasa por encima de un pequeño arroyo de agua, podemos envolvernos con el fresco y suave sonido del agua. Amas de que es un punto de referencia que indica que es casi la mitad del recorrido para llegar al mirador el colibrí.


Figura. 60 *Puente del sendero Joyapa.*



Fuente: Adaptado por Alex Sigua, Pilar Vega.

El sendero Joyapa así luce en la actualidad rodeado por un bosque, arbustos y plantas, se puede escuchar el sonido de los pájaros, se podrá apreciar sus impresionantes vistas que ofrece con una experiencia única e inolvidable para los visitantes

Figura. 61 *Trayecto del sendero Joyapa.*



Fuente: Adaptado por Alex Sigua, Pilar Vega.

Finalmente, aquí se puede apreciar la entrada al mirador el Colibrí, donde se podrá acceder para poder admirar la impresionante vista del lugar. El mirador tiene la capacidad de soportar a 10 personas.

Figura. 62 *Mirador el Colibrí.*



Fuente: Adaptado por Alex Sigua, Pilar Vega.

Esta es la planta conocida como la Joyapa y por la que lleva su nombre este sendero.

Figura. 63 *Planta conocida como la Joyapa.*



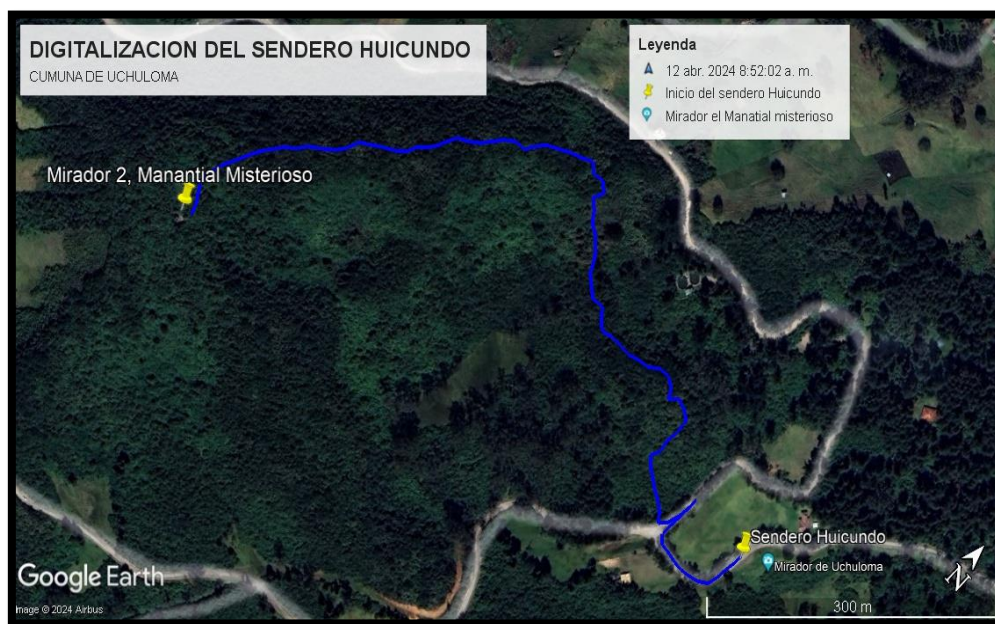
Fuente: Adaptado por Alex Sigua, Pilar Vega.

Sendero Huicundo

Este sendero se ubica en las coordenadas 2° 56' 17" S, 79° 04' 19.6" O, con una dificultad media debido a la inclinación ascendente que tiene y con una extensión de 1.60 km, a una elevación de 3097 m.s.n.m.

El sendero huicundo, adquiere este nombre debido a la abundancia de esta planta que lo caracteriza a lo largo de su trayecto. Esta caminata ofrece una experiencia enriquecedora al narrar la historia y anécdotas del lugar durante todo el recorrido. Los caminos que posee este sendero, son una combinación de antiguos senderos y rutas elaboradas por los propios comuneros, ofreciendo una perspectiva única del lugar hasta poder llegar al mirador manantial misterioso. Durante todo el recorrido de este sendero, los visitantes tienen la oportunidad de descubrir una amplia variedad de plantas y animales, además de poder ver las diversas especies de aves que habitan en el sector.

Figura. 64 *Sendero Huicundo.*



Fuente: Basado en Google earth pro, 2024 y Adaptado por Alex Sigua, Pilar Vega.

En las imágenes a continuación apreciara el trayecto por donde se pasa para llegar al mirador el manantial misterioso, apreciando la naturaleza que lo rodea.

Aquí es la entrada al sendera Huicundo que nos lleva a adentrarnos en la naturaleza y poder ver como se filtra la luz del sol, guiado por un sendero visible que transmite paz, relajación y esfuerzo debido a que tienes una ligera inclinación.


Figura. 65 *Entrada al sendero Huicundo.*



Fuente: Adaptado por Alex Sigua, Pilar Vega.

Aquí se puede apreciar la inclinación del sendero y como los visitantes deben realizar un leve esfuerzo para completar este recorrido del sendero.

Figura. 66 *Inicio del sendero Huicundo.*



Fuente: Adaptado por Alex Sigua, Pilar Vega.

El sendero la Huicundo así luce en la actualidad rodeado arbustos densos en algunas partes del recorrido, podemos observar la flora y fauna y escuchar el sonido de los pájaros ofreciendo al visitante una experiencia única e inolvidable.

Figura. 67 *Trayecto del sendero Huicundo.*



Fuente: Adaptado por Alex Sigua, Pilar Vega.

En algunas partes del sendero Huicundo se llega a estas pequeñas cuevas formadas por las ramas secas que caen de los árboles, hay una leyenda que se dice que la personas que pasan por la primera cueva y se libera de todas las malas vibras, en la siguiente si pide un deseo con fe se lo puede cumplir, es parte de la motivación para que los visitantes se motiven a llegar al mirador manantial misterioso.

Figura. 68 *Cuevas de ramas de árbol.*



Fuente: Adaptado por Alex Sigua, Pilar Vega.

La planta conocida como el Huicundo y por la que lleva así el nombre este sendero.

Figura. 69 *Planta conocida como el Huicundo.*



Fuente: Adaptado por Alex Sigua, Pilar Vega.

Cabalgata

Esta actividad invita a sumergirse en una experiencia inigualable que llevara a cabo un recorrido por las encantadoras calles vecinales y los senderos que rodean la comuna de Uchuloma. Este recorrido que se realiza en cabalgata tiene el nombre de Pillcobamba, te brinda una oportunidad única de poder observar los diversos paisajes naturales que se pueden apreciar a lo largo de todo el recorrido. La duración de esta aventura se prolonga a lo largo de 1 hora y 30 minutos, permitiendo sumergirse completamente en la abundante naturaleza sintiéndose completamente seguro durante todo el recorrido, ya que los caballos son propiedad de los comuneros y son conocidos por su temperamento tranquilo y su obediencia.

Figura. 70 *Cabalgata.*



Fuente: Basado en Pág. Web: <https://www.turismoquindio.com/wp-content/uploads/2020/09/cabalgata-reserva-la-maria-armenia41.jpg>






Observación de aves




Este ecosistema es privilegiado por su diversidad única, donde los visitantes pueden tener la oportunidad de observar las aves, ya que durante su estancia podrán maravillarse con las asombrosas especies de aves que habitan en el sector.

Podrán apreciar muchas aves rapaces como los coloridos colibríes, cada encuentro ofrece un acercamiento con la vida silvestre de la comuna de Uchuloma.

Tabla 20 Aves.

Nombre científico	Nombre conocido	Imagen	Información de los miembros de la comuna
Pheucticus chrysogaster	Picogrueso amarillo Sureño o chugo		<p>Es muy común poder verlos, normalmente está en los árboles o cables de luz y dan un canto melodioso y único.</p>
Adelomyia melanogenys	Colibrí Jaspeado		<p>Normalmente se les puede encontrar más en la montaña y en los sectores donde no es muy transitado por las personas.</p>
Lesbia nuna	Colacintillo Coliverde		<p>Se les puede ver en la parte más alta de los árboles, para poder identificarlos hay que estar atentos al visualizar su cola larga y fina</p>
Turdus fuscater	Mirlo negro grande		<p>Estas dos aves son muy comunes de ver debido a los árboles de capulí, son muy abundantes los mirlos y se los puede identificar por su canto.</p>
Turdus chiguanco	Mirlo gris pequeño		

Swallos	Golondrinas		<p>Estas aves son pequeñas y normalmente vuelan en grupos grande de ellas y lo hacen en forma de anunciar la lluvia.</p>
Carduelis magellanica	Jilguero encapuchado		<p>Normalmente se los puede ver en los sembríos de alverjas o en las distintas plantas cultivadas ya que se alimentan de eso.</p>
Zonotricha capensis	Chingolo		<p>Se los puede ver en toda la parroquia y asta en otras, se las puede ubicar por su canto, es una forma de comunicarse con otro ya que mientras el uno termina de canta, otro que se encuentre en otro lugar le responde de la misma forma.</p>
Geranoactus melanooleucus	Águila pechinegra		<p>Normalmente se los puede ver volando en la cima de las montañas, pero cuando descansan si prestan atención se los puede ver en las copas de los árboles de pino.</p>
Ochthoeca cinnamomeive ntris	Pitajo dorsipizarro		<p>Se los reconoce por su canto que es único en toda su especie, no es común verlos. Pero si se le presta atención a su canto se los puede llegar a ver.</p>





Zenaida auriculata	Torcaza o tortolita		Normalmente ya no se les ve muchos, vuelan en parejas y se les puede observar en el suelo o en los cables de luz, normalmente se puede ver que vuelan en parejas.
Athene cunicularia	Lechusa de campo		Es un poco difícil poderlas ver, debido a el color de sus plumas son muy parecidas a las del monte cuando este seco por eso no se les puede ver fácilmente cuando están ahí, sino hasta cuando ya empiezan a volar se nota que son ellos.
Sickle-winged guan	Pavas de monte		Normalmente todas las personas las conoce como las pavas de monte, si se camina sin mucho ruido se las puede ver y escuchar el sonido que emiten que es muy peculiar, son de un color azulito y algunas son grandes y otras pequeñas.



Fuente: Basado en Pág. Web: <https://bioweb.bio/faunaweb.html#anfios> y Adaptado por Alex Sigua, Pilar Vega.

Observación de animales

Aunque es muy pequeña la comuna de Uchuloma, está ubicada cerca de la ciudad y en sus zonas más elevadas ofrecen un habitat para poder observar los animales de la zona.

Tabla 21 *Animales del territorio.*

Nombre científico	Nombre conocido	Imagen	Información de los miembros de la comuna
Silvilagus brasiliensis	Conejo de monte		<p>En la actualidad ya no se les puede ver muy seguido, son vistos de vez en cuando.</p>
Cavia porcellus	Cuy de monte		<p>Normalmente se los puede saber en dónde están, es cuando se encuentran agujeros bajo la hierba alta y no es común verlos fuera de ellos.</p>
Cervus elaphus	Venado		<p>En la actualidad se les ve con frecuencia, baja de la parte alta de las montañas de Yanasacha. Lo hacen debido a la tala de árboles.</p>
Conepatus semistriatus	Zorrillo rayado		<p>Son muy pequeños y normalmente se puede percatar de su presencia ya que emanan un olor desagradable.</p>






Vulpes vulpes	Raposo		<p>No es muy común verlos, pero cuando se lo encuentre normalmente mantiene la mirada mientras se va alejando a lugares donde ya no los puede ver, se parece a un perro y su pelaje es brillante.</p>
Pholidobolus macbreiday	Lagartija de tierra.		<p>Son pequeñas y lo normal es verlas camufladas en la entre la hierba.</p>





Fuente: Basado en Pág. Web: <https://bioweb.bio/faunaweb.html#anfibios> y Adaptado por Alex Sigua, Pilar Vega.




Especies de plantas

En la comuna de Uchuloma, existe una gran variedad de especies de plantas que podemos apreciar a lo largo de los senderos establecidos en la comuna, las plantas con la que los visitantes se podrán encontrar son las siguientes:

Tabla 22 Flora del territorio.

Nombre científico	Nombre conocido	Imagen	Información de los miembros de la comuna
Epidendrum secundum, pleurothallis cf.	Orquídea		Las personas de la comuna lo conocen con la flor de cristo ya que es una planta medicinal.
Fuchsia loxensis kunth	Zarcillo sachá o arete de inca		Normalmente se puede encontrar en los senderos.
Alnus acuminata kunth	Aliso o rambrán		Es una planta medicinal utilizada por las personas para las curaciones.
Escallonia myrtilloides	Cerotillo		Es un árbol arbustivo.
Laurus nobilis	Laurel		Es una planta medicinal, utilizada por las personas para el malestar del estómago.

<p>Funghy</p>	<p>Hongo silvestre</p>		<p>Son muy pocos comunes de verlos y algunos de estos hongos son comestibles.</p>
<p>Rubus floribundus weihe</p>	<p>Moras silvestres</p>		<p>Esta fruta la podemos encontrar durante todo el sendero y se dice que previene el cáncer.</p>
<p>Macleania salapa</p>	<p>Joyapa</p>		<p>Es una especie de fruta que se come cuando está madura, los miembros de la comuna dicen que a veces la preparan en colada o con leche.</p>
<p>Bryophyta sensu stricto</p>	<p>Musgo</p>		<p>En la actualidad ya no se puede cortar el musgo ya que es prohibido por que es importante para la conservación del agua.</p>

<p>Nasturtium officinale</p>	<p>Berro de agua</p>		<p>El sumo de esta planta es medicinal ya que es bueno para los riñones para el acné y para otras enfermedades.</p>
<p>Bactris guinnensis</p>	<p>Lata</p>		<p>Esta planta es conocida por que sus hojas son muy finas ya que pueden cortar la piel.</p>
<p>Chusquea scandens</p>	<p>Suro</p>		<p>Esta planta crece de manera arbustiva que sin importar cuantas veces lo corten siempre vuelve a nacer y crecer.</p>
<p>Typha angustifolia</p>	<p>Totora</p>		<p>Es una planta muy especial ya que con ella se puede elaborar artesanías.</p>

Fuente: Basado en Pág. Web: <https://bioweb.bio/floraweb.html> y Adaptado por Alex Sigua, Pilar Vega.

6.2 Implementación de actividades

Financiamiento de la propuesta

Hemos realizado un análisis de diferentes fuentes de financiamiento y bajo nuestro propio criterio consideramos que lo más factible ante nuestra propuesta es un crédito en BanEcuador por lo siguiente:

El monto para realizar un crédito es desde \$5.001 hasta \$20.000 y la plaza de pagos es hasta 10 años de activo fijo y 3 años para capital de trabajo y un periodo de gracia, hasta 1 año para activo fijo.

Las formas de pago son mensuales, bimestral, trimestral, semestral, anual o al vencimiento con una tasa de interés de 5%.

Este crédito facilita mucho para iniciar nuestra propuesta ya que la plaza de pagos y periodos de gracia se adapta a la realidad de cada negocio. Una vez reunida la documentación solicitada podemos acercarnos a cualquier agencia de BanEcuador a nivel nacional para el respectivo análisis financiero, todo trámite es totalmente gratuito, personal y sin intermediarios.

Requisitos mínimos para solicitar un crédito

- Presentación de la cedula de ciudadanía, el certificado de votación del solicitante y de su conyugue o conviviente.
- Presentación de RUC o RISE del solicitante, en caso de tenerlo y para solicitudes de préstamos superiores a \$5.000.
- Copia de la plantilla de cualquier servicio básico de domicilio con una antigüedad no mayor a 2 meses de la fecha de presentación de la solicitud de crédito.

Tabla 23 *Simulador del crédito.*

Detalle Simulación de Crédito			
Tipo	PYME		
Destino	Activo Fijo	Tasa Nominal (%)	9.76
Sector Económico		Tasa Efectiva (%)	10.21
Facilidad	Pequeña y Mediana Empresa	Monto (USD)	20,000.00
Tipo Amortización	Cuota Fija	Plazo (Años)	5

Forma de Pago

Mensual

Fecha Simulación

2023-12-11

Recuerda: Esta información es una simulación de crédito que permite familiarizarse con nuestro sistema.
No tiene validez como documento legal o como solicitud de crédito.

Periodo	Saldo	Capital	Interés	Cuota
0	20000.00			
1	19740.08	259.92	162.67	422.58
2	19478.05	262.03	160.55	422.58
3	19213.89	264.16	158.42	422.58
4	18947.58	266.31	156.27	422.58
5	18679.11	268.48	154.11	422.58
6	18408.45	270.66	151.92	422.58
7	18135.59	272.86	149.72	422.58
8	17860.51	275.08	147.50	422.58
9	17583.19	277.32	145.27	422.58
10	17303.61	279.57	143.01	422.58
11	17021.77	281.85	140.74	422.58
12	16737.63	284.14	138.44	422.58
13	16451.18	286.45	136.13	422.58
14	16162.40	288.78	133.80	422.58
15	15871.27	291.13	131.45	422.58
16	15577.77	293.50	129.09	422.58
17	15281.89	295.88	126.70	422.58
18	14983.60	298.29	124.29	422.58
19	14682.88	300.72	121.87	422.58
20	14379.72	303.16	119.42	422.58
21	14074.09	305.63	116.96	422.58
22	13765.98	308.11	114.47	422.58
23	13455.36	310.62	111.96	422.58
24	13142.21	313.15	109.44	422.58
25	12826.52	315.69	106.89	422.58
26	12508.26	318.26	104.32	422.58
	12187.41	320.85	101.73	422.58

Recuerda: Esta información es una simulación de crédito que permite familiarizarse con nuestro sistema. No tiene validez como documento legal o como solicitud de crédito.

Periodo	Saldo	Capital	Interés	Cuota
28	11863.95	323.46	99.12	422.58
29	11537.86	326.09	96.49	422.58
30	11209.12	328.74	93.84	422.58
31	10877.71	331.42	91.17	422.58
32	10543.59	334.11	88.47	422.58
33	10206.77	336.83	85.75	422.58
34	9867.20	339.57	83.02	422.58
35	9524.87	342.33	80.25	422.58
36	9179.75	345.11	77.47	422.58
37	8831.83	347.92	74.66	422.58
38	8481.08	350.75	71.83	422.58
39	8127.48	353.60	68.98	422.58
40	7771.00	356.48	66.10	422.58
41	7411.62	359.38	63.20	422.58
42	7049.32	362.30	60.28	422.58
43	6684.07	365.25	57.33	422.58
44	6315.85	368.22	54.36	422.58
45	5944.64	371.21	51.37	422.58
46	5570.40	374.23	48.35	422.58
47	5193.13	377.28	45.31	422.58
48	4812.78	380.35	42.24	422.58
49	4429.34	383.44	39.14	422.58
50	4042.79	386.56	36.03	422.58
51	3653.08	389.70	32.88	422.58
52	3260.21	392.87	29.71	422.58
53	2864.15	396.07	26.52	422.58
54	2464.86	399.29	23.30	422.58
55	2062.32	402.54	20.05	422.58
56	1656.51	405.81	16.77	422.58
57	1247.40	409.11	13.47	422.58

58	834.97	412.44	10.15	422.58
59	419.17	415.79	6.79	422.58
60	0.00	419.17	3.41	422.58

Fuente: Basado en Pág. Web: <https://www.banecuador.fin.ec/simulador-de-credito/> y Adaptado por Alex Sigua, Pilar Vega.

El monto solicitado en el simulador de crédito es de \$20.000 el cual será asignado para cubrir diversos gastos de inversión, esto permitirá una mejor gestión de los recursos para la ejecución exitosa de las actividades previas.

La suma se dividirá de manera específica entre los diferentes implementos necesarios como la adecuación y adquisición de:

- La adecuación de los senderos como la señalética clara y visible y también la adecuación de los puentes de madera y los miradores existentes en los dos miradores.
- Se adquirirá equipos de seguridad para la caminata.
- Se adquirirá carpas de camping para el caso de los visitantes que deseen pernoctar en la comuna.
- Se adecuará los espacios para el servicio turístico como el restaurante y la zona de camping.
- Por últimos se adquirirá el equipo necesario y seguro para las personas que realizaran la actividad de cabalgatas.

6.3 Promoción y operación

Redes sociales

Utilizar plataformas como Instagram, Facebook y TikTok para compartir imágenes y contenido visual atractivo. Se realizará publicaciones sobre la flora y fauna, historia y experiencias de los visitantes.

Marketing de contenidos

Crear un blog, artículos y otros contenidos que destaquen la belleza natural, la biodiversidad y las experiencias únicas de las actividades

Videos promocionales

Crear videos promocionales que destaque la belleza de la comuna de Uchuloma, con testimonios de visitantes y con las actividades disponibles.

Alianzas estratégicas

Establecer colaboraciones con otras empresas locales como hoteles, restaurantes y tiendas, para que nos promocionen y así aumentar la visibilidad de la propuesta.

Guión turístico

- **Bienvenida y presentación**

Hola nuestros nombres son Alex Sigua y Pilar Vega, estamos muy contentos de poder compartir este día turístico con ustedes. Bienvenidos a las actividades recreativas de la comuna de Uchuloma. Seremos sus guías durante todo el recorrido, ante cualquier duda o necesidad, nos lo comunican por favor, estaremos listos para atenderlos.

- **Presentación del equipo**

Hoy nos acompaña Manuel Guamán, como guía local, es miembro de la comuna de Uchuloma y en todo el recorrido nos compartirá la historia y leyendas que se originaron aquí.

- **Normas de conducta, seguridad y buenas practicas**

En el transcurso del día en cualquiera de las actividades, no llevar cigarrillos o algún objeto que puedas provocar algún incendio, no salirse del sendero, obedecer a lo que dicen los guías, no arrojar basura o desechos contaminantes para el medio ambiente utilizar el equipo adecuado para realizar las actividades. Si se siente con maro o mal estar por favor solicite ayuda a los guías.

- **Generalidades de las actividades recreativas de la comuna de Uchuloma**

Para realizar las actividades recreativas propuestos en el itinerario, el punto de encuentro será en el centro de la ciudad y de ahí en un tiempo de 28 minutos no dirigimos hacia la parroquia Baños donde podrán desayunar platos típicos en uno de los establecimientos de comida ubicados alrededor de la iglesia de Baños, una vez concluido la el desayuna partimos hacia la comuna de Uchuloma que nos llevara aproximadamente 8 minutos.

Una vez ahí no encontraremos con el resto del equipo para recibir información sobre la comuna de Uchuloma como: ubicación geográfica, características ambientales, dificultad de los senderos y el equipo que deben usar para realizar cada una de las actividades. Recibirán instrucciones sobre las actividades recreativas que se realizarán y se les informara el tiempo de cada actividad y el tiempo de recorrido en el caso de la caminata en los 2 senderos.

- **Itinerario**

Tabla 24 Full Day.

Tiempo	Destinatario	Descripción
09:00 am	Turistas nacionales e internacionales.	Llegada a la comuna de Uchuloma para recibir instrucciones.
09:30 am		Iniciamos el recorrido al sendero “Huicundo” y realizaremos un pequeño descanso en el mirador el manantial misterioso.
11:30 am		Se tomará un refrigerio y disfrutar de las impresionantes vistas.
13.30 pm		Almuerzo de comida típica en el restaurante de la casa comunal de Uchuloma.
15:00 pm		Recorrido por el sendero la Joyapa
17:00 pm		Retorno a la ciudad

Fuente: Adaptado por Alex Sigua, Pilar Vega.

Tabla 25 Dos Días.

Tiempo	Destinatario	Descripción
09:00 am	Turistas nacionales e internacionales	Llegada a la comuna de Uchuloma para recibir instrucciones.
10:00 am		Recorrido por el sendero la Joyapa
11:30 am		Descanso y refrigerio en el mirador el Colibrí
13:30 pm		Almuerzo de comida típica en el restaurante de la casa comunal de Uchuloma.
15:00 pm		Recorrido por el sendero Huicundo

16:30 pm		Descanso en el mirador el manantial misterioso para escuchar los relatos de leyendas de la zona.
19:00 pm		Merienda de comida típica en el restaurante de la casa comunal de Uchuloma.
20:30 pm		Descanso y acampada en el mirador de Uchuloma
08:00 am		Desayuno en el restaurante de la casa comunal de Uchuloma
09:30 am		Cabalgata por los caminos vecinales de pillcoloma
11:30 am		Refrigerio en la zona y retorno
13:30 pm		Almuerzo en el restaurante de la casa comunal de Uchuloma
15:00 pm		Retorno a la ciudad

Fuente: Adaptado por Alex Sigua, Pilar Vega.

Tabla 26 Costos.

Actividad	Precio
Full Day	30.00 \$ por persona
Dos días	50.00 \$ por persona
Paseo en caballo en los alrededores de la comuna	3.00 \$ por persona
Camping	2.00 \$ por persona

Fuente: Adaptado por Alex Sigua, Pilar Vega.

Luego de finalizar su experiencia turística se les entregara un recuerdo de una fotografía donde se encuentren todos los participantes, de esta forma recordaran siempre la experiencia que obtuvieron al visitar la Comuna de Uchuloma y realizar sus actividades recreativas.

Figura. 71 Experiencia turística.



Fuente: Adaptado por Alex Sigua, Pilar Vega.

CAPÍTULO 3

7 METODOLOGÍA

7.1 Contextualización del proceso de socialización:

Propósito de la socialización.

Definir el trabajo realizado por los estudiantes con los directivos y miembros de la comuna de Uchuloma, se sabe que en este territorio se ha visto afectado por problemas económicos, el alto desempleo y la migración. Es por esta razón que en esta socialización se propone ideas concretas sobre el desarrollo turístico que se quiere llevar a cabo en la comuna de Uchuloma. Se explicará detalladamente como el proyecto contribuirá al crecimiento y desarrollo de la comuna. El objetivo es generar interés en los miembros de la comunidad para que se animen a participar, formando parte del proyecto aportando ideas y propuestas para mejorar el mismo, con el fin de elevar la calidad de la propuesta turística.

Descripción de los actores locales involucrados (gobierno local, empresarios, representantes de la comunidad, ONG).

- Pedro Pintado Tenecela (presidente de la comuna de Uchuloma)
- Andrea Lisseth Tenecela (vicepresidenta de la comuna de Uchuloma)
- Manuel Eduardo Villa Tenesaca (guía local – secretario)
- Manuel Montero Cambisaca (medico ancestral)
- Guido Vera (comunero)
- Eloy Albares (comunero)
- Rosario Guamán (comunero)
- Rodrigo Cajamarca (comunero)

Métodos y herramientas utilizadas para la socialización (talleres, reuniones, presentaciones, plan piloto).

Con el fin de dar a conocer a la comunidad sobre la socialización, realizamos una reunión previamente anticipada con una invitación, en esta reunión participaron autoridades y miembros importantes de la comunidad, incluyendo a algunos familiares de los estudiantes. A continuación, se puede ver la invitación que se realizó para la socialización.

Invitación



Carrera de Tecnología Superior en Turismo Rural

CARTA DE INVITACIÓN

18 de mayo de 2024

Señor:

Pedro Pintado Tenecela

Presidente de la comuna de Uchuloma

De mi consideración:

En calidad de estudiantes de la Universidad del Azuay, me permito invitar a usted, a acompañarnos el día 18 de mayo, a las 08:00 am en la casa comunal de Uchuloma, a fin de realizar la socialización y presentar los avances de los proyectos de Titulación, para ser evaluado y debatir las propuestas por parte de los asistentes.

Con saludos cordiales y a tiempo de agradecerles por su presencia, aprovechamos la oportunidad para reiterarles nuestra más alta consideración y estima.

Atentamente,

Pilar Vega
ESTUDIANTE

Atentamente,

Ales Sigua
ESTUDIANTE

Durante la presentación de los proyectos, se utilizó un proyector para presentar las diapositivas en donde estaba todo el contenido de la presentación, dando a conocer la información más relevante sobre la propuesta. Por otro lado, para tener evidencia de la socialización que se realizó se tomó fotografías y se llevó un registro de asistencia en donde cada persona presente, llenaba la información solicitada y por último firmaba.

Material a ser entregado en la socialización

Para la socialización se usó folletos con información relevante sobre la propuesta, fue entregado a los invitados que asistieron a la socialización, en el folleto se proporcionó una idea clara y concisa sobre los temas tratados, incluyendo uso de imágenes de alta calidad e impresión nítida para que capten la atención.

Figura. 72 Folleto.



LA COMUNA DE
UCHULOMA LE
OFRECE LO
SIGUIENTE:

- 01** Alimentacion
- 02** Camping
- 03** Senderismo
- 04** Cabalgatas

Si quieres cambiar
tu vida comienza
con viajar.

El mundo es demasiado bonito como
para verlo desde casa, no importa el
viaje al final siempre los RECUERDOS
pesan más que las maletas.
Visítanos.

**ACTIVIDADES
TURISTICAS**
COMUNA DE UCHULOMA



El propósito del turismo de natural es desarrollar planes de conservación y protección del medio ambiente. Con este objetivo se desprende su importancia, ya que representa un recurso muy valioso, no únicamente para áreas naturales sino también para las comunidades que habitan en el espacio geográfico en concreto.



"EL TURISMO TIENE COMO OBJETIVO LA CONSTRUCCIÓN DE MEJORES PERSONAS Y NO DE MEJORES FORTUNAS"

-Sergio Rodríguez Abitia



El turismo de naturaleza constituye un medio para proporcionar: Espacios de un enorme valor para la flora y la fauna y Herramientas para la educación y la investigación.

La comuna de Uchuloma es ideal para realizar este tipo de turismo ya que nos provee de una naturaleza extensa para realizar múltiples actividades

NUESTROS SERVICIOS INCLUYEN:

Guía local

Equipo para realizar las actividades

¡¡Podemos ayudarte a cumplir sus sueños si nos da una idea de que tipo de experiencia busca !!

Fuente: Adaptado por Alex Sigua, Pilar Vega.

7.2 Descripción del proceso de socialización:

Fecha y localización del evento de socialización.

La socialización se llevó a cabo el día sábado 18 de mayo, a las 8 de la mañana en la casa comunal de Uchuloma.

Descripción del evento (agenda, duración).

El evento se realizó con total normalidad, tuvo una duración de 3 horas y el itinerario fue el siguiente:

Estudiantes:

- Pilar Vega y Alex Sigua
- Karen Chinguña y Anita Tenesaca

Tema de tesis:

- Propuesta de actividades turísticas y recreativas en la comuna de Uchuloma, parroquia Baños.
- Creación de una ruta turística en la comuna de Uchuloma

Fecha	18 de mayo de 2024
Hora	08:00 AM
Lugar	Casa Comunal de Uchuloma
Actores invitados	Pedro Pintado Tenecela (presidente de la comuna) Manuel Villa (Guía local) Rosario Guamán (Miembros de la comuna) Rodrigo Cajamarca (Miembros de la comuna)
Cronograma del evento	08:00 AM: Registro de asistentes. 08:30 AM: Palabras de bienvenida a cargo de Anita Tenesaca y Alex Sigua. 09:00 AM: Presentación de la propuesta realizada por los estudiantes. Propuesta de actividades turísticas y recreativas en la comuna de Uchuloma, parroquia Baños. 09:30 AM: Presentación de la propuesta realizada por los estudiantes. Creación de una ruta turística en la comuna de Uchuloma. 10:00 AM: Debate de las propuestas por parte de los asistentes 10:30 PM: Coffee break. 11:00 PM: Despedida.
Observaciones:	

7.3 Desarrollo del proceso de socialización:

Descripción de los temas tratados durante la socialización.

Para dar inicio a la socialización, comenzamos presentando los proyectos uno por uno de manera detallada y organizada para luego poder abordar temas fundamentales durante la socialización con los miembros de la comuna, analizando las ideas y propuestas de mejoramiento para los proyectos.

El primer tema abordado es el cómo vamos a dar seguimiento al proyecto, las autoridades y miembros de la comunidad presentes, les pareció excelentes los proyectos y les pareció muy interesantes como para no dejarlos plasmados en un documento escrito, hablamos acerca de cómo le podemos dar seguimiento, en el sentido de que hagamos posible los proyectos, buscando ayuda en la universidad para que nos guíe a posibles fundaciones o entidades que nos puedan ayudar en la parte económica.

Se habló también sobre las necesidades que tiene la comuna al no contar con el apoyo de las autoridades como el GAD parroquial de Baños, ya que no demuestra interés en los proyectos turísticos presentados en beneficio para la comuna de Uchuloma, no existe ningún interés en ayudar. Debido a este conflicto los actores presentes mencionaron que necesitan interesados en los proyectos para que la comuna de Uchuloma sea reconocido como un verdadero destino turístico y opte por visitar el territorio, de esta manera atraer a los visitantes. Los actores involucrados desean formar alianzas con entidades que ayuden a mejorar los senderos y miradores e implementar las actividades propuestas.

El siguiente tema abordado fue, incorporar a más miembros de la comuna que realizan actividades llamativas e interesantes para implementar en los proyectos como por ejemplo la medicina ancestral, la chakana ya que es parte fundamental de la tradición de la comuna de Uchuloma, la apicultura que genera la producción de la miel, de acuerdo a las recomendaciones brindadas por la autoridades, sugirieron que, al finalizar nuestra formación académica, nos presentemos en la comuna para realizar una nueva socialización, pero esta vez con todos los miembros de la comunidad y se sumen todos los interesados dispuestos a apoyar el proyecto y de esta manera elaborar una propuesta mucho mejor elaborada.

Desafíos y obstáculos suscitados durante la socialización (resistencias, discusiones, conflictos de intereses).

A través del enfoque participativo e incorporando las soluciones y opiniones de las autoridades presentes logramos llevar a cabo la socialización sin que ninguna autoridad o miembro de la comunidad presente algún inconveniente o desacuerdo con los proyectos, por el contrario, fuimos bien recibidos por parte de los miembros de la comunidad, siendo de su completo agrado la idea de impulsar el turismo en la comuna de Uchuloma.

Compromisos de los actores locales.

Los actores involucrados se comprometieron a brindarnos todo el apoyo y la ayuda posible para poner en marcha los proyectos. Han demostrado su colaboración y el interés, asegurando de que el proyecto no solo tenga éxito, sino que también sea sostenible y que se desarrolle a largo plazo.

7.4 Reflexiones y lecciones aprendidas:

Evaluación del proceso de socialización (qué funcionó, qué podría mejorarse).

La socialización se llevó a cabo de manera exitosa, haciendo uso de la presentación visual y de los folletos, fueron de gran ayuda, ya que facilitaron la comprensión del proyecto y generando un buen ambiente, lo que fue el anhelo por parte de los estudiantes, era presentar los proyectos a todos los miembros involucrados de la comuna de Uchuloma.

Lecciones aprendidas que podrían aplicarse en futuras iniciativas de desarrollo turístico.

El proceso de socialización es de suma importancia para nuestro proyecto, ya que de esta manera se puede identificar los pros y los contras de la propuesta, pero en el caso de la socialización que se realizó, nos sirvió de mucho ya que permitió a los miembros de la comuna formar parte del proyecto para dialogar y llegar a una mejor conclusión, coherente, concreta y razonable.

7.5 Anexos y materiales de apoyo:

Copias de registro de asistentes

Figura. 73 Registro de asistencia.

TECNOLOGÍA EN TURISMO RURAL
Universidad del Azuay

UNIVERSIDAD DEL AZUAY
50 AÑOS

SOCIALIZACIÓN DE PROYECTOS DE TITULACIÓN REGISTRO DE ASISTENTES

Proyecto:
CREACIÓN DE UNA RUTA TURÍSTICA, EN LA COMUNA DE UCHULOMA, PARROQUIA BAÑOS.
PROPUESTA DE ACTIVIDADES TURÍSTICAS Y RECREATIVAS EN LA COMUNA DE UCHULOMA.

Estudiantes encargados: Anita Tenesaca, Karen Chinguña, Pilar Vega, Alex Sigua

Lugar: Casa Comunal de Uchuloma **Fecha:** 18/05/2024 **Hora:** 08H00

Nombres y Apellidos	Cédula de identidad	Comunidad/Institución	Cargo	N° Celular	Firma
Manuel Montero Cambisaca	010095138-3	Comunidad Uchuloma	Comunero	0997435884	<i>[Firma]</i>
Hilton Moises Tenesaca Vega	0103727194	Narancauy	Residente Alcañón	0997754965	<i>[Firma]</i>
Guido Oswaldo Vera	0103654877	Narancauy	Comunero	0382777063	<i>[Firma]</i>
Andrea Roseth Ballea Tenesaca	0105365902	Narancauy	Comunera	0983021996	<i>[Firma]</i>
Katherine Tatiana Encalada Vega	0106842586	Sayausi	Comunero	0994531886 0965390	<i>[Firma]</i>
Michelle Alexandra Vega Fejardo	0150752632	Sayausi	Comunero	0967803808	<i>[Firma]</i>
Santos Isabel Vega Criollo	0105080593	Sayausi	Comunero	0991757593	<i>[Firma]</i>
Eloy Albaves		uchuloma	Comunero		<i>[Firma]</i>

Fotografías y videos del evento de socialización.

Tabla 27. *Evidencia fotográfica de la socialización.*





Fuente: Adaptado por Alex Sigua, Pilar Vega.

Conclusiones de la tesis

La comuna de Uchuloma cuenta con un gran potencial turístico natural específicamente para desarrollar la propuesta de actividades turísticas y recreativas. El entorno que rodea la comuna goza de una rica biodiversidad en flora y fauna además de las impresionantes vistas panorámicas que proporciona, ofrece que los visitantes tengan la posibilidad de aprender sobre la cultura y tradición de la comuna y disfruten de un momento a meno.

Durante el desarrollo de la propuesta de actividades turísticas y recreativas se llevo a cabo un estudio donde consideramos los siguientes aspectos como el análisis del patrimonio natural de la comuna en base a un estudio donde demostramos lo que es la flora y fauna, vistas panorámicas y finalmente identificar los atractivos naturales con potencial turístico para definir las actividades que pueden ser desarrolladas en la comuna.

En base al análisis realizado sobre el entorno natural se define las actividades que se desea llevar a cabo en la comuna de Uchuloma, esta oferta incluye una gran variedad de actividades que satisfagan las necesidades y el interés de cada uno de los visitantes.

Luego para el desarrollo de las actividades, es esencial contar con una infraestructura adecuada, ya que para el desarrollo de las actividades hay que mantener en aptas condiciones lo espacios donde se realizaran.

Finalmente, en el desarrollo de nuestra propuesta tiene como objetivo demostrar el gran potencial turístico que posee la comuna de Uchuloma, en beneficio económico y social para los comuneros de Uchuloma, para llevar a cabo el desarrollo exitoso de la propuesta es necesario trabajar en equipo, implementando de una estrategia adecuada que permita a la comuna de Uchuloma convertirse en un destino turístico, atractivo y sostenible.

Recomendaciones de la tesis

Después de la presentación de nuestra propuesta en la socialización con los actores involucrados se recomendó que para el desarrollo del proyecto de actividades turísticas recreativas en la comuna de Uchuloma se lleve a cabo:

- Involucrar a los miembros de la comuna en el proceso planificación y del plan de desarrollo de la actividad turística.
- Buscar el apoyo de entidades publicas o privadas para el financiamiento del proyecto.
- Dar a los miembros de la comuna capacitaciones para la prestación de servicios.
- Finalmente promover la conservación del medio ambiente y el desarrollo sostenible de las actividades turísticas.

Bibliografía

- Alvarado, L. S. (2021). *Análisis Estadístico Cuenca - Ecuador*. Cuenca: Turismo Cuenca Ecuador .
- Ambiental, C. G. (2014). *CGA*. Obtenido de CGA: <https://cga.cuenca.gob.ec/content/plan-ambiental-del-cant%C3%B3n-cuenca>
- Avila, S. C. (2018). *País verde PROVINCIA DE AZUAY*. Climate Group.
- Azuay, E. N. (03 de Octubre de 2023). *El Nuevo Ecuador*. Obtenido de El Nuevo Ecuador: [https://www.ecuadorencifras.gob.ec/institucional/el-nuevo-rostro-de-azuay/#:~:text=Cuenca%2C%20Ecuador%20\(03%20de%20octubre,281.823%20\(47%2C3%25\)](https://www.ecuadorencifras.gob.ec/institucional/el-nuevo-rostro-de-azuay/#:~:text=Cuenca%2C%20Ecuador%20(03%20de%20octubre,281.823%20(47%2C3%25)).
- Baños, G. d. (2020-2025). *Actualizacion del Plan de Desarrollo Territorial* . Cuenca: BIOTA CIA. LTDA.
- BIOLOGÍA, I. Y. (2020 - 2025). *PLAN DE DESARROLLO Y ORDENAMIENTO TERRITORIAL*. Cuenca: GAD Parroquial de Baños.
- (2005). *Buenas Practicas para el Turismo Sostenible*. Blog de ESPOL .
- CABADIANA, C. X. (2017). *TURISMO DE AVENTURA PARA POTENCIAR LOS ATRACTIVOS*. Riobamba - Ecuador .
- Campos, M. A. (2018 – 2019). *LA SOSTENIBILIDAD EN EL*.
- Censos, I. N. (01 de Noviembre de 2017). *INEC*. Obtenido de INEC: <https://www.ecuadorencifras.gob.ec/conozcamos-cuenca-a-traves-de-sus-cifras/#:~:text=Cuenca%2C%20tambi%C3%A9n%20conocida%20como%20la,este%20cant%C3%B3n%20tenga%20636.996%20habitantes>.
- Censos, I. N. (13 de Septiembre de 2023). *El Nuevo Ecuador*. Obtenido de El Nuevo Ecuador: <https://www.ecuadorencifras.gob.ec/institucional/ecuador-crecio-en-2-5-millones-de-personas-entre-2010-y-2022/#:~:text=2010%20Y%202022-,ECUADOR%20CRECI%C3%93%20EN%202.5%20MILLONES%20DE%20PERSONAS%20ENTRE%202010%20Y,16%2C938%2C986%20de%20personas%20en%20Ec>
- Cuéstara Sánchez, L. M., & Márquez Ortiz, L. E. (2022). *Producto turístico de naturaleza para el desarrollo de comunidades rurales en Manabí, Ecuador*. Dialnet.
- Ecuador, B. (26 de Enero de 2024). *Biomundo un mundo de limpieza*. Obtenido de Biomundo un mundo de limpieza: <https://www.biomundoecuador.com/blogs/noticias/eco-turismo-en-ecuador-una-aventura-sostenible>
- Ecuador, B. c. (13 de Junio de 2022). *Banco central del Ecuador*. Obtenido de Banco central del Ecuador: <https://www.bce.fin.ec/boletines-de-prensa-archivo/ecuador-registro-un-crecimiento-interanual-de-3-8-en-el-primer-trimestre-de-2022>
- Ecuador, T. C. (s.f.). *Fundacion Turismo Cuenca*. Obtenido de Fundacion Turismo Cuenca: <https://cuenca.com.ec/es/conoce-cuenca#:~:text=Esta%20ciudad%20es%20la%20capital,es%20de%20aproximadamente%20810.000%20habitantes>.
- Lojano, E. E., & Cevallos, G. V. (2021). *Propuesta de actualización del Plan de Desarrollo Turístico para la parroquia Baños del cantón Cuenca, provincia del Azuay*. Cuenca: Universidad de Cuenca.
- Lorena, C. Y. (2021). *“TURISMO DE AVENTURA Y OFERTA TURÍSTICA EN LA*. Riobamba, Ecuador.
- LUCAS, A. J. (2020). *“EL TURISMO DE AVENTURA COMO ALTERNATIVA*. JIPIJAPA– MANABÍ – ECUADOR.

- Miller, P. (31 de Agosto de 2018). *Revista Cuenca Ilustre – Ecuador* . Obtenido de Revista Cuenca Ilustre – Ecuador : <https://patomiller.wordpress.com/2018/08/31/banos-desarrollo-turistico-del-azuay/#:~:text=Estad%C3%ADsticas%20indican%20que%20son%20alrededor,a%20la%20provincia%20del%20Azuay.>
- Plua-Parrales, N. V. (2020). *El turismo sostenible en Ecuador. Un análisis desde la jurisdicción ecuatoriana.*
- Primicias, R. (23 de Mayo de 2023). La entrada de turistas extranjeros al país pierde ritmo. *Primicias El periodismo comprometido* .
- QUIZHPE, L. E., & GÓMEZ., E. H. (2010). *INCIDENCIA DE LA ACTIVIDAD TURÍSTICA EN EL DESARROLLO LOCAL DE LA PARROQUIA BAÑOS, CANTÓN CUENCA AÑO 2009*. Cuenca: Universidad de Cuenca.
- (2022). *Rendición de cuentas*. Ministerio de turismo del Ecuador .
- Torres, R. M. (27 de Marzo de 2017). La parroquia cuencana Baños atrae con sus aguas termales a viajeros. *El Telegrafo* .