



Universidad del Azuay

**Facultad de Filosofía, Letras y Ciencias de la
Educación**

Escuela de Turismo

Propuesta de Agroturismo para la Hacienda San Salvador

**Trabajo de graduación previo a la obtención del título de
Licenciado en Gestión y Desarrollo Turístico**

Autor: Diego Fernando Parra Bermeo

Director: Ing. Ricardo Escandón Serpa

Cuenca, Ecuador

2012

Índice de Contenidos

Índice de contenidos.....	II
Dedicatoria.....	IV
Agradecimiento.....	V
Resumen.....	VI
Abstract.....	VII
Introducción.....	VIII

Capítulo I: MARCO Teórico

Introducción.....	1
1.1 Introducción sobre el agroturismo.....	1
1.2 Conceptos de agroturismo.....	2
1.3 Objetivo del agroturismo.....	4
1.4 Orígenes del agroturismo	4
1.5 El agroturismo en el Ecuador.....	6
1.6 Condiciones necesarias para el desarrollo del agroturismo.....	9
1.7 Beneficios del agroturismo.....	10
Conclusión.....	11

Capítulo II: Diagnóstico

Introducción.....	12
2.1 Ubicación geográfica de la hacienda San Salvador.....	12
2.1.1 Gráfico de la ubicación de la hacienda.....	13
2.2 Jerarquización de los recursos de la hacienda.....	14
2.2.1 Atractivos con los que cuenta la hacienda.....	14
Conclusión.....	49

Capítulo III: SERVICIOS Turísticos

Introducción.....	50
Concepto de servicios turísticos.....	50
3.1 Hospedaje.....	50
3.2 Alimentación.....	54
3.3 Guianza.....	54
3.4 Comercialización de productos.....	55
3.5 Cabalgatas.....	56
3.6 Senderismo.....	56
Conclusión.....	58

Capítulo IV: Modelo de Operación Turística

Introducción.....	59
4.1 Actividades.....	60
4.1.1 Observación de la operatividad de la hacienda.....	65
4.1.2 Observación de huertos orgánicos.....	66
4.1.3 Elaboración de productos de la zona.....	67
Conclusión.....	70

Dedicatoria

*Dedico este presente trabajo a mis padres, mis hermanos,
por el apoyo incondicional que me han brindado para
alcanzar una de mis metas, que es lograr realizarme
como un profesional.*

*Este trabajo también dedico a mis sobrinas
Laura Valésca López Parra, Solange Cristina
Parra Domínguez y Alexa Parra, estoy seguro que ellas
serán muy capaces y alcanzaran las metas
que se propongan.*

Agradecimiento

Agradezco de la manera más sincera al Sr. Gabriel Gómez, propietario de la hacienda San Salvador, por haberme permitido sin interés alguno, hacer uso de las instalaciones de la misma, para el desarrollo de la tesis.

Agradezco al Ing. Ricardo Escandón, por la ayuda brindada, ya que con su experiencia y sus consejos hizo posible, que el trabajo de tesis de graduación concluya correctamente.

Agradezco a la Universidad del Azuay, por haberme abierto sus puertas en mi carrera universitaria, brindándome todas las facilidades, para hacer de la universidad una experiencia enriquecedora.

Resumen

En el presente trabajo, se deja sentadas las bases para desarrollar una nueva alternativa turística, que beneficiará al desarrollo del turismo en la hacienda San Salvador a través de la implementación del agroturismo se establecerá un recorrido que enseñe a los visitantes, las técnicas y métodos agrícolas, pecuarios de la zona. .

El capítulo uno hace referencia al marco teórico, con temas como: el origen del agroturismo en el Ecuador, conceptos y beneficios del agroturismo.

En el capítulo dos, se da conocer temas como: la ubicación geográfica de la hacienda y la jerarquización de los atractivos de la hacienda.

El capítulo tres, hace referencia a los servicios turísticos que se ofrecerán en la hacienda y en el cuarto consta el modelo de operación turística.

ABSTRACT

The present research project sets the foundation to develop a new touristic alternative that will benefit tourism in Santiago de Mendez farm and Canton.

Chapter one contains the theoretical framework and addresses issues such as the origin of agro tourism in Ecuador, concepts and benefits of agro tourism.

Chapter two deals with subjects such as: the farm's geographic location and hierarchical organization of the farm's attractions.

Chapter three refers to the touristic services that will be offered in the farm. The fourth chapter contains the touristic operation model.



Translated by,
Diana Lee Rodas

INTRODUCCIÓN.

El propósito de este trabajo, es presentar una propuesta agroturística para la hacienda San Salvador, la misma cuenta con la infraestructura necesaria, servicios básicos, que garantizan el desarrollo de este tipo de turismo, generando ingresos económicos, demostrando que con nuevas alternativas de trabajo se puede mejorar la condición de vida del campesino.

En esta propuesta, se ha elaborado un recorrido en la que se observan las actividades cotidianas de la hacienda, haciendo de estas tareas una atracción para el visitante y de esta manera conozcan el potencial turístico de la hacienda en el ámbito agroturístico.

Con el apoyo incondicional por parte del propietario de la hacienda, el objetivo es no quedar como una propuesta, al contrario que se ejecute, con el apoyo del Gobierno local hacer de la hacienda San Salvador un punto turístico importante en el Cantón Santiago de Méndez.

CAPÍTULO I.

MARCO TEÓRICO.

Introducción

El primer capítulo, hace referencia al marco teórico que abarca temas como: Introducción al agroturismo: ofrece una breve enfoque sobre este tipo de turismo. Conceptos del agroturismo: expone varios conceptos, basados en diferentes autores. Orígenes del agroturismo: se abordan aspectos como los inicios de esta actividad, países pioneros en este tipo de turismo, entre otros aspectos. Condiciones necesarias: describe medios que son importantes para el desarrollo de alternativa turística.

Beneficios del agroturismo: explica algunas opciones para mejorar las condiciones de vida de las personas involucradas en la hacienda o en una comunidad. Objetivos del agroturismo: que se pretende alcanzar con la implementación de esta actividad. Estos temas nos permiten tener una visión más amplia del agroturismo.

1.1 Introducción sobre el agroturismo.

El Agroturismo, se relaciona estrechamente con el trabajo en el campo, demostrando técnicas y métodos agrarios y pecuarios que se utilizan en las diferentes zonas, en este caso del Ecuador, esta actividad turística busca objetivos como la dignificación de la fuerza laboral campesina, el fortalecimiento de sus actividades económicas, con el propósito de mejorar el nivel de vida en las zonas rurales.

La intensión del Agroturismo, es proporcionar al visitante la oportunidad de vivir aunque sea por un corto periodo de tiempo el trabajo rutinario que se realizan en el campo y si el turista le interesa inmiscuirse en dichas actividades lo puede hacer, de tal manera que disfrute desarrollando tareas diferentes a las que hace en su lugar de trabajo; estas actividades pueden ser: preparar el terreno para siembra de hortalizas, cosecha de frutos, ordeño de vacas, manejo de maquinaria agrícola, faenar aves, entre otras labores.

Como resultado de esta actividad se tendrá a un turista relajado, enriquecido de saberes ancestrales del campo y la satisfacción de haber participada aunque sea por pocas horas de las actividades diarias de los campesinos.

1.2 Conceptos de agroturismo

“Por agroturismo se entiende a la observación o participación activa en las actividades productivas tanto a nivel agrícola, ganadero o forestal, el atractivo de un predio dedicado al agroturismo crece proporcionalmente a la diversificación del mismo, aunque a veces solo tengan una finalidad demostrativa y no productiva.

La actividad agroturística se ve enriquecida por la participación de todos los miembros familiares desde los padres hasta el menor de sus hijos.

Además el agroturismo incluye el alojamiento en sus viviendas, las mismas que tienen una capacidad limitada y sobre todo tradicional, lo que permite disfrutar de una estancia tranquila, sin ruidos, tan solo la música de las ranas, chicharras y más seres vivientes y activos en la noche.

Con la consciente participación de los agricultores en el turismo se logra que esta actividad se convierta en una actividad complementaria a sus ingresos y no se convierta en la principal actividad económica.”¹

1.-Fuente: Ing. Agrónoma María Laura Salvador, Turismo Rural, Módulo de Curso Graduación

Otras apreciaciones

“Algunos autores como Ángel Enrique Lazcano, también describen al agroturismo como agro ecoturismo, a lo que le definen aquel que ofrece al turista la posibilidad de conocer y experimentar de manera directa con los procesos de producción de las fincas agropecuarias y las agroindustrias, culminando con la degustación de los productos”.²

“En lo que se refiere a la diferencia entre turismo rural y agroturismo algunos analistas afirman que el turismo rural y el agroturismo son lo mismo, dado que ambos se refieren a los turistas que pasan unos días en el campo. Otros intentan diferenciarlos, lo cual ha contribuido a colocar barreras en la comunicación entre investigadores, estudiantes, docentes, planificadores y la propia demanda. Otras ideas sostienen que turismo rural es el ámbito donde se desarrollan las actividades y el agroturismo es sólo una modalidad del mismo. Sin embargo, como la mayoría de casos de la oferta (nacional o internacional) no se les diferencia como tales, para evitar confusiones es preferible llamar al agroturismo como turismo rural participativo.”³

Es cierto que sus viviendas tienen una capacidad limitada; sin embargo, va permitir disfrutar de una estancia tranquila, sin aglomeraciones, recibiendo un trato familiar y en contacto directo con el mundo rural y la naturaleza.

“Al agroturismo también se le relaciona con explotaciones agropecuarias mediante la combinación entre la recreación tradicional y el contacto con las actividades del predio, con el fin de que conozcan el modo de vida rural y las tradiciones campesinas, de tal modo que uno de los principales componentes de la oferta sea el contacto con la explotación agropecuaria, forestal, acuícola, y otras formas de producción del mundo rural.”⁴

2.- <http://www.gestiopolis.com/innovacion-emprendimiento-2/agroturismo> (6 de Diciembre del 2011) 16: 10

3 y 4.- BOULLON Roberto C., BOLULLON Diego R. Turismo Rural. Editorial Trillas. México 2008. Pág. 40

1.3 Objetivo del agroturismo

El objetivo del agroturismo es combinar el turismo con las diferentes actividades agrícolas, ganaderas, entre otras con el propósito de enseñar al turista las diferentes técnicas o métodos utilizados en la producción, y también es importante dar a conocer que el agroturismo pretende crear un sentido de conservación del medio ambiente a través del uso de productos orgánicos dejando a un lado los productos químicos que alteran el ecosistema, principalmente a la contaminación del agua, causando así daños no solo a la salud humana sino también animal y vegetal.

1.4 Orígenes del agroturismo

“En los años 60, en Europa, las zonas comprendidas por la denominada agricultura marginal, corrían riesgo de despoblarse.

Había voluntad de mantener las pequeñas explotaciones existentes, puesto que además de producir sus alimentos, son garantes del paisaje y del espacio rural.

Europa no renuncia a su modelo de agricultura familiar, pero la solución de ésta, pasa por apoyar inversiones de carácter no agrícola, y aquí precisamente es donde el agroturismo juega un papel decisivo.

El país Vasco en su inmensa mayoría, es una de las típicas zonas de agricultura de montaña.

El Gobierno Vasco estudió la situación de territorio como Suiza, Valle de Aosta, Bélgica.

Así que la experiencia vivida del estudio de estas zonas similares, ha sido la base por la cual se decidió apostar seriamente por el fenómeno del agroturismo, con el objeto del mantenimiento de la población agraria y de todo el mundo que lo genera.”⁵

“En América Central, Panamá nunca ha sido fuerte en el sector de la agricultura sin embargo, la Organización Mundial del Turismo indica que las empresas agrícolas que se dedican al turismo rural aumentan sus ingresos en un 30%.

En Panamá esta actividad está empezando y no hay cifras oficiales sobre los ingresos generados por esta actividad. La mayoría de los sitios de turismo rural están en Chiriquí, Cocolé, Capira y la Chorrera.”⁶

“El agroturismo es una propuesta novedosa que se está implementando en muchas provincias argentinas. Trelew es una de las ciudades que ofrece esta manera distinta de conocer la Patagonia y sus costumbres durante las cuatro estaciones del año, gracias a la creciente actividad agrícola de la región.

Con la posibilidad de recorrer los establecimientos, ver cómo trabajan la tierra, siembran, cosechan, alimentan a los animales: ovejas, vacas, conejos, entre otros.”⁷

5 Fuente: BRAVO BERMEJO, Sandy Paola, Tesis de Graduación, Elaboración de un Plan de Desarrollo Agroturístico.

6 http://www.panamaqmagazine.com/Semtember2010/Agroturism_spanish.html. (29 de junio del 2011) 16: 10.

7 http://www.patagonia.com.ar/Trelew124_Agroturismo_en_Trelew.html. (29 de junio del 2011) 15: 50.

1.5 El agroturismo en el Ecuador

En el Ecuador se cree que los inicios de esta actividad vienen vinculados a la reforma agraria que se dio en el país, en el año de 1973, la Junta Militar dictó el Decreto 1172 (publicado en el Registro Oficial No. 410 de 15 de octubre de 1973) con el nombre de Ley de Reforma Agraria.

La finalidad de dicha ley fue la de una mejor distribución y utilización de la tierra, buscando elevar la función económica social individual y colectiva de los agricultores y propietarios de la tierra.

Para que la ley alcance efectividad debió dársele independencia de los medios normales y jurídicos que constituyen nuestra legislación en lo relativo al derecho de la propiedad, liberándolo de obstáculos, interposiciones que en definitiva obstaculizan el pronto desarrollo de la finalidad de servicio público. La ley debió poseer la suficiente agilidad de procedimientos. Convenía conceder al IERAC (Instituto Ecuatoriano de Reforma Agraria y Colonización), mayores facultades para que sus resoluciones fueran inmediatas. Todos estos criterios en nada atacan desde luego, a una justa defensa del derecho de propiedad. Tan solo demuestran afán de que, en la aplicación de la ley exista la menor cantidad posible de interferencias, a título de interpretación.

Contando con el derecho de una propiedad privada a través de la Reforma Agraria, luego de transcurrir varios años, comunidades se organizan con el objetivo de emprender nuevas alternativas de trabajo y principalmente en la Costa se sientan las bases para el turismo rural y observando cómo se desarrolla este tipo de turismo, las haciendas pretenden atraer al turista con el objeto de enseñar el proceso de elaboración y cultivo de algunos productos, a través de viajes organizados, donde a más de presenciar técnicas de producción, se integra al turistas a una amplia gama de actividades agrarias y pecuarias.

Un claro ejemplo de agroturismo en el Ecuador, es la Ruta del Cacao. Un recorrido que tuvo sus inicios hace cuatro años, y que hoy tiene mayor flujo de visitantes extranjeros. Seis haciendas son parte de este destino: Hacienda La Danesa

ubicada en el km 63 vía Milagro-Quevedo, Hacienda La Gloria está ubicada a 45 minutos de la ciudad de Guayaquil.

La Hacienda Rodeo Grande está ubicada en el cantón Baba provincia de los Ríos, los precios de ingreso para nacionales \$ 20.00 y para extranjeros \$ 25.00, este precio incluye almuerzos, cabalgatas y un tour por la hacienda.

La Hacienda El Castillo está ubicada en el km 55 vía a la Costa a cuarenta minutos de la ciudad de Guayaquil los precios de ingreso para niños es de \$ 32.00 y para adultos \$ 65.00 este precio incluye bocaditos, recorridos por la hacienda, almuerzo.

Hacienda Las Cañas está a 75 km de Guayaquil vía a Naranjal y La Hacienda Jambelí está ubicada en el km 105 vía Guayaquil-Machala a 16 km pasando Naranjal en Balao Chico los precios son niños \$ 3.50, adultos \$ 6.50 y mayores de 65 años \$ 3.50.

“ La integración de haciendas coloniales agrícolas tanto de la Costa como de la Sierra ofrecen los servicios de hospedaje y alimentación en un ambiente típico. También existen propietarios de diferentes haciendas de tipo colonial, como la Hacienda la Carriona ubicada en Sangolquí vía a Amaguaña de propiedad de la familia Carrión, que mediante la creación de una red de haciendas y el desarrollo de una sinergia con el turismo comunitario pretenden posicionarse estratégicamente en el mercado, tanto nacional como internacional.

En la sierra ecuatoriana, en el año 2006 se creó la Red de Haciendas del Ecuador, organización que reúne a más de 18 negocios turísticos, muchos de origen agropecuario, que se localizan en su mayoría en la sierra ecuatoriana.

El Municipio de Ibarra, en la Provincia de Imbabura, comenzó a implementar un proyecto piloto sobre dinamizadores y emprendedores turísticos en comunidades locales (esencialmente indígenas), con la particularidad de que las comunidades locales son cofinanciadores del programa formativo.

A diferencia de la mayoría de proyectos, donde las comunidades son receptoras pasivas, ya sea de fondos o ideas, en este caso no sólo toman la decisión política, sino además lo asumen financieramente (incluyendo inversiones en desarrollo de equipamiento e infraestructuras) y por tanto exigen un retorno de inversiones.”⁸

“La Amazonia ecuatoriana, ideal para proyectos ya sea de agroturismo o ecoturismo, por gozar de un clima tropical, condiciones necesarias para una agricultura y ganadería de buena calidad, además su acceso en la actualidad es muy buena ya que sus carreteros son de primer orden y si sumamos la transportación vía aérea es mucho más fácil todavía especialmente de la ciudad de Quito.

Además, se puede fletar una avioneta desde el cantón Mera a un costo de 45 dólares o viajar en el “Twin” “nombre que se ha dado a un avión bimotor que pertenece al Ejército ecuatoriano con capacidad para 18 personas”, que realiza dos vuelos por semana a Tena, Coca, Lago Agrio, Nueva Rocafuerte y Macas a un costo de 15 dólares por persona.

Dentro de la Amazonía el transporte fluvial es muy utilizado para poder comunicarse entre los distintos poblados constituyéndose en una alternativa para los turistas.”⁹

8 BOULLON Roberto C., BOLULLON Diego R. Turismo Rural. Editorial Trillas. México 2008. Pág. 142

9 RANDY, Smith. Manual de ecoturismo para la Amazonia. Editorial AbyaYala, Quito 2000. Pág. 4

1.6 Condiciones necesarias para el desarrollo del agroturismo

“Al ser el agroturismo una actividad que se desarrolla en el sector rural y ser ofertado por los agricultores, es necesario que se den ciertas condiciones, las mismas que se describen a continuación:

- a. Diversidad de actividades: se refiere a que mientras más actividades existan en el lugar más atractivo va a ser para los turistas, es decir, recursos agrícolas, pecuarios, forestales, etc.
- b. Además de la belleza del paisaje, debe existir atractivos culturales, históricos o de historia natural.
- c. Vías de acceso en buen estado, tanto las vías principales como las de acceso a la hacienda y las cominerías dentro de la misma.
- d. Debe existir una buena infraestructura, especialmente para el hospedaje del turista, es decir, contar con los servicios básicos como: agua potable, energía eléctrica, baños, seguridad etc.
- e. Debe existir estabilidad política, es un tema que afecta a la economía de un país, por ende también afecta al turismo, primero porque se pierde inversión, los empresarios turísticos no tienen un interés por buscar nuevas alternativas de turismo como en este caso el agroturismo, segundo el turista no va querer visitar un país donde los precios son inestables, suben lo cual impiden disfrutar de sus vacaciones.
- f. Aceptación entre la población, por obvias razones es necesario que la población cercana conozca de que se trata y en el mejor de los casos a futuro se pueden integrar.”¹⁰

¹⁰ Fuente: Ing. Agrónoma María Laura Salvador, Turismo Rural, Módulo de Curso de Graduación.

1.7 Beneficios del agroturismo

“La actividad del agroturismo ha sido considerada por entidades públicas y privadas como una de las estrategias para dinamizar el desarrollo de las zonas rurales por su capacidad de contribuir a la generación de ingresos adicionales a los productores agropecuarios y pequeños agroprocesadores. El paisaje natural y agropecuario, las prácticas culturales ancestrales y la elaboración artesanal de productos son recursos inherentes a la vida rural, que valorizados a través del turismo pueden complementar y diversificar las economías de muchas familias rurales.

Sin duda, esta actividad ofrece un espacio para poner en práctica las reflexiones teóricas y académicas sobre los beneficios de visualizar el desarrollo rural dentro de un enfoque de territorio, recordar que la actividad rural va mas allá de lo agropecuario, valorar la importancia de los empleos y los ingresos no agrícolas, y comprender la importancia de la identificación, caracterización, explotación y preservación de los recursos y los activos locales específicos, para generar procesos de bienestar en territorios rurales.”¹¹

11.-<http://www.iica.int/Esp/Programas/agronegocios/DocumentosComercioAgronegocios>. (4 de Octubre del 2012) 17:00

Conclusión

Con el desarrollo de los temas en este capítulo, se logró obtener un concepto más amplio sobre el agroturismo y comprender que para el desarrollo del agroturismo se debe tener en cuenta, las condiciones necesarias como es: infraestructura, servicios básicos, etc.

Es importante considerar los beneficios que el agroturismo nos provee, uno de estos son los ingresos económicos, pero el más relevante, es la participación conjunta de las personas que integran la hacienda.

CAPÍTULO II.

DIAGNÓSTICO.

Introducción

En el capítulo dos, se menciona temas como la ubicación geográfica de la hacienda San Salvador, se detalla la distancia que existe entre la cabecera cantonal y la misma, la latitud y la longitud, la temperatura, entre otros aspectos.

En el capítulo dos, también se elaboran fichas de los atractivos de interés de la hacienda, que permiten conocer los métodos de siembra, cosecha y forma de vida del agricultor en la parte sur de la Amazonia.

2.1.-Ubicación geográfica de la hacienda San Salvador.

La hacienda San Salvador se encuentra ubicada en la Comunidad del mismo nombre, que está localizada en la parroquia Tayuza del Cantón Santiago de Méndez, perteneciente a la provincia de Morona Santiago.

La hacienda se encuentra a 16 kilómetros, a 25 minutos de la cabecera cantonal que es Méndez, el camino desde Méndez a Tayuza es de primer orden, luego de Tayuza hasta la hacienda, que se encuentra ubicada en el sector de San Salvador es un camino de tierra de tercer orden a una distancia de 10 kilómetros y dura aproximadamente 30 minutos. La propiedad está a una altitud de 647 m.s.n.m, en la latitud 2° 40´ 50" sur y en la longitud 78° 16´ 22" oeste, con una temperatura que varía entre los 19° y 24° centígrados.

En la actualidad, la hacienda cuenta con 160 hectáreas, de las cuales 120 se encuentran con pasto, 5 hectáreas cuenta con diferentes cultivos como: caña de azúcar, plátano, maíz, una huerta de hortalizas, 5 están utilizadas en construcciones como: casa de habitación, establos, bodegas y el resto de la propiedad esta ocupada por selva virgen.

La hacienda cuenta con los servicios básicos de: agua, luz, y a la vez con un generador propio de energía en caso de cortes de energía hidroeléctrica, también cuenta con teléfono satelital.

Límites de la Hacienda San Salvador:

Al Norte: limita con la parroquia de San Francisco de Chinimbimi.

Al Sur: limita con la parroquia de Patuca.

Al Este: limita con las parroquias de Tayuza.

Al Oeste: limita con la parroquia de Bella Unión y Méndez.

2.1.1 Gráfico de la ubicación de la hacienda



Fuente: [www. Googleearth.com](http://www.Googleearth.com)

2.2.-Jerarquización de los recursos de la hacienda

2.2.1 Atractivos con los que cuenta la hacienda

Sector pecuario:

REGISTRO DE DATOS DE LOS ATRACTIVOS TURISTICOS

FICHA PARA INVENTARIO DE ATRACTIVOS TURISTICOS MINISTERIO DE TURISMO

1. DATOS GENERALES

ENCUESTADOR: .Diego Parra Bermeo

FICHA No. 001-06

SUPERVISOR EVALUADOR: Ing. Ricardo Escandón

FECHA : Julio 28 del 2012

NOMBRE DEL ATRACTIVO: Establos

PROPIETARIO: Gabriel Gómez

CATEGORÍA: Explotaciones Agropecuarias o Pesqueras

TIPO: Ganadería/Granjas

SUBTIPO: Causas del interés turístico

2. UBICACIÓN

LATITUD: 2° 38' 50" sur

LONGITUD: 78° 15' 24' "

PROVINCIA: Morona Santiago

CANTÓN: Santiago de Méndez

LOCALIDAD: San Salvador

CALLE:.....

NÚMERO:.....

TRANSVERSAL:.....

3. CENTROS URBANOS MAS CERCANOS AL ATRACTIVO

NOMBRE DEL POBLADO: Tayuza

DISTANCIA(km): 6

NOMBRE DEL POBLADO: San Salvador

DISTANCIA(Km): 1

4. CARACTERÍSTICAS FÍSICAS DEL ATRACTIVO

C
A
L
I
D
A
D

V
A
L
O
R

I
N
T
R
I
N
S
E
C
O

ALTURA (m.s.n.m.): 854

TEMPERATURA (°C): Max 24° Min 19°

PRECIPITACIÓN PLUVIOMETRICA (cm³): 250

LATITUD: 2° 40' 53' " sur

LONGITUD: 78° 16' 25' " oeste

Los establos se construyeron con el propósito de controlar y alojar el ganado bovino. El establo construido en la hacienda tiene las siguientes dimensiones 18 metros de ancho por 27 metros de largo. La construcción esta dividida en la sala de ordeño, los corrales de pastoreo y cuartos para el ganado.

Las actividades que el turista puede realizar en los Establos son:

1.- Observación del control de enfermedades en el ganado.

2.- Participar de la distribución de los alimentos para el ganado.

3.- Observar el método de inseminación artificial.

C
A
L
I
D
A
D

V
A
L
O
R

E
X
T
R
I
N
S
E
C
O

4. USOS (SIMBOLISMO)

ORGANIZACION Y CUMPLIMIENTO (ACONTECIMIENTOS PROGRAMADOS)

5. ESTADO DE CONSERVACIÓN DEL ATRACTIVO

ALTERADO NO ALTERADO
 DETERIORADO CONSERVADO **X** EN PROCESO DE DETERIORO

CAUSAS: _____

5.1 PATRIMONIO (Atractivos Culturales)

Nombre: _____
Fecha de Declaración: _____
Categoría: Patrimonio de la Humanidad
 Patrimonio del Ecuador

6. ESTADO DE CONSERVACIÓN DEL ENTORNO

ALTERADO NO ALTERADO **X**
 DETERIORADO CONSERVADO EN PROCESO DE DETERIORO

CAUSAS: _____

7. INFRAESTRUCTURA VIAL Y DE ACCESO

A
P
O
Y
O

TIPO	SUBTIPO	ESTADO DE LAS VIAS			TRANSPORTE	FRECUENCIAS				TEMPORALIDAD DE ACCESO	
		B	R	M		DIARIA	SEMANAL	MENSUAL	EVENTUAL	DIAS AL AÑO	
TERRESTRE	ASFALTADO	x			BUS		x			Todo el año	
	LASTRADO		x		AUTOMOVIL	X				DIAS AL MES	
	EMPEDRADO				4X4					Culturales:	Día Inicio:
	SENDERO				TREN						Día Fin:
ACUATICO	MARITIMO				BARCO					Naturales:	
					BOTE						
	FLUVIAL				CANOA						
AEREO					OTROS					HORAS AL DIA	
					AVION					Culturales:	Día Inicio:
					AVIONETA						Día Fin:
					HELICOPTEROS					Naturales:	

Observaciones: El costo del pasaje puede variar dependiendo de la cooperativa de transporte.

RUTAS DE BUSES DESDE POBLACIONES CERCANAS:

NOMBRE DE LA RUTA: San Salvador

A **DESDE:** Tayuza **HASTA :** San Salvador **FRECUENCIA:** Miércoles **DISTANCIA :** 6 Km

9. INFRAESTRUCTURA BÁSICA

P **AGUA**

O POTABLE ENTUBADA TRATADA DE POZO NO EXISTE OTROS

Y **ENERGÍA ELÉCTRICA**

O SISTEMA INTERCONECTADO GENERADOR NO EXISTE OTROS

ALCANTARILLADO

RED PÚBLICA POZO CIEGO POZO SEPTICO NO EXISTE OTROS

PRECIO

SI NO ENTRADA LIBRE OTROS

Observación : _____

10. ASOCIACIÓN CON OTROS ATRACTIVOS

NOMBRES	DISTANCIA
Playas del Río Upano	6.5 Km
La Gruta de Tayuza	8 Km

11. DIFUSIÓN DEL ATRACTIVO

LOCAL NACIONAL
 PROVINCIAL INTERNACIONAL
 Otros:

Certifico que los datos constantes en estas hojas son verídicos

FIRMA: **SUPERVISOR EVALUADOR**



REGISTRO DE DATOS DE LOS ATRACTIVOS TURISTICOS

FICHA PARA INVENTARIO DE ATRACTIVOS TURISTICOS MINISTERIO DE TURISMO

1. DATOS GENERALES

ENCUESTADOR: .Diego Parra Bermeo

FICHA No. 002-06

SUPERVISOR EVALUADOR: Ing. Ricardo Escandón

FECHA : Julio 28 del 2012

NOMBRE DEL ATRACTIVO: Sala de Ordeño

PROPIETARIO: Gabriel Gómez

CATEGORÍA: Explotaciones Agropecuarias o Pesqueras

TIPO: Ganadería/Granjas

SUBTIPO: Causas del interés turístico

2. UBICACIÓN

LATITUD:

LONGITUD:

PROVINCIA: Morona Santiago

CANTÓN: Santiago de Méndez

LOCALIDAD: San Salvador

CALLE:.....

NÚMERO:.....

TRANSVERSAL:.....

3. CENTROS URBANOS MAS CERCANOS AL ATRACTIVO

NOMBRE DEL POBLADO: Tayuza

DISTANCIA(km): 6

NOMBRE DEL POBLADO: San Salvador

DISTANCIA(Km): 1

4. CARACTERÍSTICAS FÍSICAS DEL ATRACTIVO

C
A
L
I
D
A
D

V
A
L
O
R

I
N
T
R
I
N
S
E
C
O

ALTURA (m.s.n.m.): 854

TEMPERATURA (°C): Max 24° Min 19°

PRECIPITACIÓN PLUVIOMETRICA (cm³): 250

LATITUD: 2° 40' 53'' sur

LONGITUD: 78° 16' 25'' oeste

La Sala de ordeño, cuenta con las características apropiadas para desarrollar esta actividad, está equipada con las herramientas necesarias y la higiene optima, que garantiza el buen estado de la leche, como materia prima para elaborar los productos finales.

Las actividades que el turista puede realizar dentro de la Sala de ordeño son:

1.- Colocar las vacas en el lugar indicado para el inicio del ordenamiento.

2.- Colocar las maquinas en las ubres.

3.- Ayudar a eliminar impurezas de la leche a través del cernido.

C
A
L
I
D
A
D

V
A
L
O
R

E
X
T
R
I
N
S
E
C
O

4. USOS (SIMBOLISMO)

ORGANIZACION Y CUMPLIMIENTO (ACONTECIMIENTOS PROGRAMADOS)

5. ESTADO DE CONSERVACIÓN DEL ATRACTIVO

ALTERADO NO ALTERADO
DETERIORADO CONSERVADO **x** EN PROCESO DE DETERIORO

CAUSAS: _____

5.1 PATRIMONIO (Atractivos Culturales)

Nombre: _____

Fecha de Declaración: _____

Categoría: Patrimonio de la Humanidad
Patrimonio del Ecuador

6. ESTADO DE CONSERVACIÓN DEL ENTORNO

ALTERADO NO ALTERADO **x**
DETERIORADO CONSERVADO EN PROCESO DE DETERIORO

CAUSAS: _____

7. INFRAESTRUCTURA VIAL Y DE ACCESO

A
P
O
Y
O

TIPO	SUBTIPO	ESTADO DE LAS VIAS			TRANSPORTE	FRECUENCIAS				TEMPORALIDAD DE ACCESO	
		B	R	M		DIARIA	SEMANAL	MENSUAL	EVENTUAL	DIAS AL AÑO	
TERRESTRE	ASFALTADO	x			BUS		x			Todo el año DIAS AL MES	
	LASTRADO		x		AUTOMOVIL	x					
	EMPEDRADO				4X4					Culturales: Día Inicio: Día Fin:	
	SENDERO				TREN						
ACUATICO	MARITIMO				BARCO					Naturales:	
					BOTE						
	FLUVIAL				CANOA						
AEREO					OTROS					HORAS AL DIA	
					AVION					Culturales: Día Inicio: Día Fin:	
					AVIONETA						
					HELICOPTEROS					Naturales:	

Observaciones: El costo del pasaje puede variar dependiendo de la cooperativa de transporte.

RUTAS DE BUSES DESDE POBLACIONES CERCANAS:

NOMBRE DE LA RUTA: San Salvador

DESDE: Tayuza

HASTA : San Salvador

FRECUENCIA: Miércoles

DISTANCIA : 6 Km

A

9. INFRAESTRUCTURA BÁSICA

P

AGUA

O

POTABLE

ENTUBADA

TRATADA

X

DE POZO

NO EXISTE

OTROS

Y

ENERGÍA ELÉCTRICA

O

SISTEMA INTERCONECTADO

X

GENERADOR

X

NO EXISTE

OTROS

ALCANTARILLADO

RED PÚBLICA

X

POZO CIEGO

POZO SEPTICO

NO EXISTE

OTROS

PRECIO

SI **X**

NO

ENTRADA LIBRE

OTROS

Observación : _____

10. ASOCIACIÓN CON OTROS ATRACTIVOS

NOMBRES

DISTANCIA

Playas del Río Upano

6.5 Km

La Gruta de Tayuza

8 Km

11. DIFUSIÓN DEL ATRACTIVO

LOCAL

X

NACIONAL

PROVINCIAL

X

INTERNACIONAL

Otros:

Certifico que los datos constantes en estas hojas son verídicos

FIRMA: **SUPERVISOR EVALUADOR**



REGISTRO DE DATOS DE LOS ATRACTIVOS TURISTICOS

FICHA PARA INVENTARIO DE ATRACTIVOS TURISTICOS MINISTERIO DE TURISMO

1. DATOS GENERALES

ENCUESTADOR: .Diego Parra Bermeo

FICHA No. 003-06

SUPERVISOR EVALUADOR: Ing. Ricardo Escandón

FECHA : Julio 28 del 2012

NOMBRE DEL ATRACTIVO: Picadora de Pasto

PROPIETARIO: Gabriel Gómez

CATEGORÍA: Explotaciones Agropecuarias o Pesqueras

TIPO: Ganadería/Granjas

SUBTIPO: Causas del interés turístico

2. UBICACIÓN

LATITUD: 2° 38' 50'' sur

LONGITUD: 78° 15' 24''

PROVINCIA: Morona Santiago

CANTÓN: Santiago de Méndez

LOCALIDAD: San Salvador

CALLE:.....

NÚMERO:.....

TRANSVERSAL:.....

3. CENTROS URBANOS MAS CERCANOS AL ATRACTIVO

NOMBRE DEL POBLADO: Tayuza

DISTANCIA(km): 6

NOMBRE DEL POBLADO: San Salvador

DISTANCIA(Km): 1

4. CARACTERÍSTICAS FÍSICAS DEL ATRACTIVO

C
A
L
I
D
A
D

V
A
L
O
R
I
N
T
R
I
N
S
E
C
O

ALTURA (m.s.n.m.): 854

TEMPERATURA (°C): Max 24° Min 19°

PRECIPITACIÓN PLUVIOMETRICA (cm³): 250

LATITUD: 2° 40' 52'' sur

LONGITUD: 78° 16' 25'' oeste

La picadora de pasto es importante en la alimentación del ganado, en la hacienda se recoge el pasto, se pica, de esta manera el ganado aprovecha mejor las proteínas y nutrientes del pasto.

Las actividades que el turista puede realizar en la picadora de pasto son:

1.- Participar en la recolección del pasto

2.- Introducción del pasto en la picadora.

3.- Participar en la distribución del pasto picado en los comederos para el ganado.

4. USOS (SIMBOLISMO)

ORGANIZACION Y CUMPLIMIENTO (ACONTECIMIENTOS PROGRAMADOS)

5. ESTADO DE CONSERVACIÓN DEL ATRACTIVO

ALTERADO NO ALTERADO
 DETERIORADO CONSERVADO **X** EN PROCESO DE DETERIORO

CAUSAS: _____

5.1 PATRIMONIO (Atractivos Culturales)

Nombre: _____
Fecha de Declaración: _____

Categoría: Patrimonio de la Humanidad
 Patrimonio del Ecuador

6. ESTADO DE CONSERVACIÓN DEL ENTORNO

ALTERADO NO ALTERADO **X**
 DETERIORADO CONSERVADO EN PROCESO DE DETERIORO

CAUSAS: _____

7. INFRAESTRUCTURA VIAL Y DE ACCESO

TIPO	SUBTIPO	ESTADO DE LAS VIAS			TRANSPORTE	FRECUENCIAS				TEMPORALIDAD DE ACCESO	
		B	R	M		DIARIA	SEMANAL	MENSUAL	EVENTUAL	DIAS AL AÑO	
TERRESTRE	ASFALTADO	x			BUS		x			Todo el año	
	LASTRADO		x		AUTOMOVIL	X				DIAS AL MES	
	EMPEDRADO				4X4					Culturales:	Día Inicio:
	SENDERO				TREN						Día Fin:
ACUATICO	MARITIMO				BARCO					Naturales:	
					BOTE						
	FLUVIAL				CANOA					HORAS AL DIA	
AEREO					OTROS					Culturales:	Día Inicio:
					AVION						Día Fin:
						AVIONETA					Naturales:
					HELICOPTEROS						

Observaciones: El costo del pasaje puede variar dependiendo de la cooperativa de transporte.

C
A
L
I
D
A
D

V
A
L
O
R

E
X
T
R
I
N
S
E
C
O

A
P
O
Y
O

RUTAS DE BUSES DESDE POBLACIONES CERCANAS:

NOMBRE DE LA RUTA: San Salvador

DESDE: Tayuza

HASTA : San Salvador

FRECUENCIA: Miércoles

DISTANCIA : 6 Km

A

9. INFRAESTRUCTURA BÁSICA

P

AGUA

O

POTABLE

ENTUBADA

TRATADA

X

DE POZO

NO EXISTE

OTROS

Y

ENERGÍA ELÉCTRICA

O

SISTEMA INTERCONECTADO

X

GENERADOR

X

NO EXISTE

OTROS

ALCANTARILLADO

RED PÚBLICA

X

POZO CIEGO

POZO SEPTICO

NO EXISTE

OTROS

PRECIO

SI **X**

NO

ENTRADA LIBRE

OTROS

Observación : _____

10. ASOCIACIÓN CON OTROS ATRACTIVOS

NOMBRES

DISTANCIA

Playas del Río Upano

6.5 Km

La Gruta de Tayuza

8 Km

11. DIFUSIÓN DEL ATRACTIVO

LOCAL

X

NACIONAL

PROVINCIAL

X

INTERNACIONAL

Otros:

Certifico que los datos constantes en estas hojas son verídicos

FIRMA: **SUPERVISOR EVALUADOR**



REGISTRO DE DATOS DE LOS ATRACTIVOS TURISTICOS

FICHA PARA INVENTARIO DE ATRACTIVOS TURISTICOS MINISTERIO DE TURISMO

1. DATOS GENERALES

ENCUESTADOR: .Diego Parra Bermeo

FICHA No. 004-06

SUPERVISOR EVALUADOR: Ing. Ricardo Escandón

FECHA : Julio 28 del 2012

NOMBRE DEL ATRACTIVO: Corrales

PROPIETARIO: Gabriel Gómez

CATEGORÍA: Explotaciones Agropecuarias o Pesqueras

TIPO: Ganadería/Granjas

SUBTIPO: Causas del interés turístico

2. UBICACIÓN

LATITUD: 2° 38' 50'' sur

LONGITUD: 78° 15' 24''

PROVINCIA: Morona Santiago

CANTÓN: Santiago de Méndez

LOCALIDAD: San Salvador

CALLE:.....

NÚMERO:.....

TRANSVERSAL:.....

3. CENTROS URBANOS MAS CERCANOS AL ATRACTIVO

NOMBRE DEL POBLADO: Tayuza

DISTANCIA(km): 6

NOMBRE DEL POBLADO: San Salvador

DISTANCIA(Km): 1

4. CARACTERÍSTICAS FÍSICAS DEL ATRACTIVO

C
A
L
I
D
A
D

V
A
L
O
R

I
N
T
R
I
N
S
E
C
O

ALTURA (m.s.n.m.): 854

TEMPERATURA (°C): Max 24° Min 19°

PRECIPITACIÓN PLUVIOMETRICA (cm³): 250

LATITUD: 2° 40' 53'' sur

LONGITUD: 78° 16' 25'' oeste

En los corrales duermen los terneros, se realiza un control, se les identifica con aretes, con el nombre del dueño y el número, otro propósito de los corrales es de mantener al ganado enfermo para un fácil cuidado.

Las actividades que el turista puede realizar en la picadora de pasto son:

1.- Participar en la colocación de aretes al ganado.

2.- Alimentación al ganado enfermo.

3.- En la alimentación con un biberón a los terneros.

C A L I D A D	V A L O R E X T R I N S E C O	4. USOS (SIMBOLISMO)	5. ESTADO DE CONSERVACIÓN DEL ATRACTIVO
		_____	ALTERADO NO ALTERADO
		_____	DETERIORADO CONSERVADO X EN PROCESO DE DETERIORO
		_____	CAUSAS: _____
		_____	_____
		_____	_____
		_____	5.1 PATRIMONIO (Atractivos Culturales)
		_____	Nombre: _____
		_____	Fecha de Declaración: _____
		_____	Categoría: Patrimonio de la Humanidad <input type="checkbox"/>
		_____	Patrimonio del Ecuador <input type="checkbox"/>
		_____	6. ESTADO DE CONSERVACIÓN DEL ENTORNO
		_____	ALTERADO NO ALTERADO X EN PROCESO DE DETERIORO
		_____	DETERIORADO CONSERVADO
		_____	CAUSAS: _____
_____	_____		
_____	_____		
_____	_____		
_____	_____		
_____	ORGANIZACION Y CUMPLIMIENTO (ACONTECIMIENTOS PROGRAMADOS)		
_____	_____		
_____	_____		
_____	_____		
_____	_____		
_____	_____		
_____	_____		

A P O Y O	7. INFRAESTRUCTURA VIAL Y DE ACCESO											
	TIPO	SUBTIPO	ESTADO DE LAS VIAS			TRANSPORTE	FRECUENCIAS				TEMPORALIDAD DE ACCESO	
			B	R	M		DIARIA	SEMANAL	MENSUAL	EVENTUAL	DIAS AL AÑO	
	TERRESTRE	ASFALTADO	x			BUS		x			Todo el año	
		LASTRADO		x		AUTOMOVIL	X			DIAS AL MES		
		EMPEDRADO				4X4					Culturales:	Día Inicio:
		SENDERO				TREN						Día Fin:
	ACUATICO	MARITIMO				BARCO					Naturales:	
						BOTE						
		FLUVIAL				CANOA					HORAS AL DIA	
					OTROS					Culturales:	Día Inicio:	
	AEREO				AVION						Día Fin:	
					AVIONETA					Naturales:		
					HELICOPTEROS							
	Observaciones: El costo del pasaje puede variar dependiendo de la cooperativa de transporte.											

RUTAS DE BUSES DESDE POBLACIONES CERCANAS:

NOMBRE DE LA RUTA: San Salvador

DESDE: Tayuza

HASTA : San Salvador

FRECUENCIA: Miércoles

DISTANCIA : 6 Km

A

9. INFRAESTRUCTURA BÁSICA

P

AGUA

O

POTABLE

ENTUBADA

TRATADA

X

DE POZO

NO EXISTE

OTROS

Y

ENERGÍA ELÉCTRICA

O

SISTEMA INTERCONECTADO

X

GENERADOR

X

NO EXISTE

OTROS

ALCANTARILLADO

RED PÚBLICA

X

POZO CIEGO

POZO SEPTICO

NO EXISTE

OTROS

PRECIO

SI **X**

NO

ENTRADA LIBRE

OTROS

Observación : _____

10. ASOCIACIÓN CON OTROS ATRACTIVOS

NOMBRES

DISTANCIA

Playas del Río Upano

6.5 Km

La Gruta de Tayuza

8 Km

11. DIFUSIÓN DEL ATRACTIVO

LOCAL

X

NACIONAL

PROVINCIAL

X

INTERNACIONAL

Otros:

Certifico que los datos constantes en estas hojas son verídicos

FIRMA: **SUPERVISOR EVALUADOR**





REGISTRO DE DATOS DE LOS ATRACTIVOS TURISTICOS

FICHA PARA INVENTARIO DE ATRACTIVOS TURISTICOS MINISTERIO DE TURISMO

1. DATOS GENERALES

ENCUESTADOR: .Diego Parra Bermeo

FICHA No. 005-06

SUPERVISOR EVALUADOR: Ing. Ricardo Escandón

FECHA : Julio 28 del 2012

NOMBRE DEL ATRACTIVO: Criadero de pollos.

PROPIETARIO: Gabriel Gómez

CATEGORÍA: Explotaciones Agropecuarias o Pesqueras

TIPO: Ganadería/Granjas

SUBTIPO: Causas del interés turístico

2. UBICACIÓN

LATITUD: 2° 38' 50'' sur

LONGITUD: 78° 15' 24''

PROVINCIA: Morona Santiago

CANTÓN: Santiago de Méndez

LOCALIDAD: San Salvador

CALLE:.....

NÚMERO:.....

TRANSVERSAL:.....

3. CENTROS URBANOS MAS CERCANOS AL ATRACTIVO

NOMBRE DEL POBLADO: Tayuza

DISTANCIA(km): 6

NOMBRE DEL POBLADO: San Salvador

DISTANCIA(Km): 1

4. CARACTERÍSTICAS FÍSICAS DEL ATRACTIVO

C
A
L
I
D
A
D

V
A
L
O
R

I
N
T
R
I
N
S
E
C
O

ALTURA (m.s.n.m.): 854

TEMPERATURA (°C): Max 24° Min 19°

PRECIPITACIÓN PLUVIOMETRICA (cm³): 250

LATITUD: 2° 40' 45'' sur

LONGITUD: 78° 16' 18'' oeste

La crianza de pollos de engorde (Broilers), se realizan galpones, adecuados con ventilación. La capacidad de los galpones en la hacienda 200 pollos, a los dos meses se realiza la venta de los pollos con un peso entre cinco y seis libras.

Las actividades que el turista puede realizar en la picadora de pasto son:

1.- El turista puede alimentar a los pollos.

2.- Participar en la selección de los pollos por el peso.

3.- Colaborar en el faenamiento de los pollos.

C A L I D A D	V A L O R E X T R I N S E C O	4. USOS (SIMBOLISMO)	5. ESTADO DE CONSERVACIÓN DEL ATRACTIVO
			ALTERADO <input type="checkbox"/> NO ALTERADO <input type="checkbox"/> EN PROCESO DE DETERIORO <input type="checkbox"/>
			DETERIORADO <input type="checkbox"/> CONSERVADO <input checked="" type="checkbox"/>
			CAUSAS: _____ _____ _____
			5.1 PATRIMONIO (Atractivos Culturales)
			Nombre: _____
			Fecha de Declaración: _____
			Categoría: Patrimonio de la Humanidad <input type="checkbox"/> Patrimonio del Ecuador <input type="checkbox"/>
			6. ESTADO DE CONSERVACIÓN DEL ENTORNO
			ALTERADO <input type="checkbox"/> NO ALTERADO <input checked="" type="checkbox"/> EN PROCESO DE DETERIORO <input type="checkbox"/>
			DETERIORADO <input type="checkbox"/> CONSERVADO <input type="checkbox"/>
			CAUSAS: _____ _____ _____
			ORGANIZACION Y CUMPLIMIENTO (ACONTECIMIENTOS PROGRAMADOS) _____ _____ _____ _____ _____ _____

A P O Y O	7. INFRAESTRUCTURA VIAL Y DE ACCESO											
	TIPO	SUBTIPO	ESTADO DE LAS VIAS			TRANSPORTE	FRECUENCIAS				TEMPORALIDAD DE ACCESO	
			B	R	M		DIARIA	SEMANAL	MENSUAL	EVENTUAL	DIAS AL AÑO	
	TERRESTRE	ASFALTADO	x			BUS		x			Todo el año	
		LASTRADO		x		AUTOMOVIL	x				DIAS AL MES	
		EMPEDRADO				4X4					Culturales:	Día Inicio:
		SENDERO				TREN						Día Fin:
	ACUATICO	MARITIMO				BARCO					Naturales:	
						BOTE						
		FLUVIAL				CANOA						HORAS AL DIA
	AEREO					AVION					Culturales:	Día Inicio:
						AVIONETA						Día Fin:
						HELICOPTEROS					Naturales:	
	Observaciones: El costo del pasaje puede variar dependiendo de la cooperativa de transporte.											

RUTAS DE BUSES DESDE POBLACIONES CERCANAS:

NOMBRE DE LA RUTA: San Salvador

A **DESDE:** Tayuza **HASTA :** San Salvador **FRECUENCIA:** Miércoles **DISTANCIA :** 6 Km

9. INFRAESTRUCTURA BÁSICA

P **AGUA**

O POTABLE ENTUBADA TRATADA DE POZO NO EXISTE OTROS

Y **ENERGÍA ELÉCTRICA**

O SISTEMA INTERCONECTADO GENERADOR NO EXISTE OTROS

ALCANTARILLADO

RED PÚBLICA POZO CIEGO POZO SEPTICO NO EXISTE OTROS

PRECIO

SI NO ENTRADA LIBRE OTROS

Observación : _____

10. ASOCIACIÓN CON OTROS ATRACTIVOS

NOMBRES	DISTANCIA
Playas del Río Upano	6.5 Km
La Gruta de Tayuza	8 Km

11. DIFUSIÓN DEL ATRACTIVO

LOCAL NACIONAL
 PROVINCIAL INTERNACIONAL
 Otros:

Certifico que los datos constantes en estas hojas son verídicos

FIRMA: **SUPERVISOR EVALUADOR**



REGISTRO DE DATOS DE LOS ATRACTIVOS TURISTICOS

FICHA PARA INVENTARIO DE ATRACTIVOS TURISTICOS MINISTERIO DE TURISMO

1. DATOS GENERALES

ENCUESTADOR: .Diego Parra Bermeo

FICHA No. 006-06

SUPERVISOR EVALUADOR: Ing. Ricardo Escandón

FECHA : Julio 28 del 2012

NOMBRE DEL ATRACTIVO: Lombricultura.

PROPIETARIO: Gabriel Gómez

CATEGORÍA: Explotaciones Agropecuarias o Pesqueras

TIPO: Ganadería/Granjas

SUBTIPO: Causas del interés turístico

2. UBICACIÓN

LATITUD: 2° 38' 50'' sur

LONGITUD: 78° 15' 24''

PROVINCIA: Morona Santiago

CANTÓN: Santiago de Méndez

LOCALIDAD: San Salvador

CALLE:.....

NÚMERO:.....

TRANSVERSAL:.....

3. CENTROS URBANOS MAS CERCANOS AL ATRACTIVO

NOMBRE DEL POBLADO: Tayuza

DISTANCIA(km): 6

NOMBRE DEL POBLADO: San Salvador

DISTANCIA(Km): 1

4. CARACTERÍSTICAS FÍSICAS DEL ATRACTIVO

C
A
L
I
D
A
D

V
A
L
O
R

I
N
T
R
I
N
S
E
C
O

ALTURA (m.s.n.m.): 854

TEMPERATURA (°C): Max 24° Min 19°

PRECIPITACIÓN PLUVIOMETRICA (cm³): 250

LATITUD: 2° 40' 54'' sur

LONGITUD: 78° 16' 24'' oeste

El humos producido por las lombrices es utilizado para abonar los huertos, el pasto. Para la lombricultura se utiliza el estiércol del ganado que se recoge de los corrales.

Las actividades que el turista puede realizar en la picadora de pasto son:

1.- Observación y explicación del método de la lombricultura.

2.- Recolección y colocación del humus en los huertos y pasto.

C
A
L
I
D
A
D

V
A
L
O
R

E
X
T
R
I
N
S
E
C
O

4. USOS (SIMBOLISMO)

ORGANIZACION Y CUMPLIMIENTO (ACONTECIMIENTOS PROGRAMADOS)

5. ESTADO DE CONSERVACIÓN DEL ATRACTIVO

ALTERADO	NO ALTERADO	EN PROCESO DE
DETERIORADO	CONSERVADO X	DETERIORO

CAUSAS: _____

5.1 PATRIMONIO (Atractivos Culturales)

Nombre: _____
Fecha de Declaración: _____

Categoría:

Patrimonio de la Humanidad	<input type="checkbox"/>
Patrimonio del Ecuador	<input type="checkbox"/>

6. ESTADO DE CONSERVACIÓN DEL ENTORNO

ALTERADO	NO ALTERADO X	EN PROCESO DE
DETERIORADO	CONSERVADO	DETERIORO

CAUSAS: _____

7. INFRAESTRUCTURA VIAL Y DE ACCESO

TIPO	SUBTIPO	ESTADO DE LAS VIAS			TRANSPORTE	FRECUENCIAS				TEMPORALIDAD DE ACCESO	
		B	R	M		DIARIA	SEMANAL	MENSUAL	EVENTUAL	DIAS AL AÑO	
TERRESTRE	ASFALTADO	x			BUS		x			Todo el año	
	LASTRADO		x		AUTOMOVIL	X				DIAS AL MES	
	EMPEDRADO				4X4					Culturales:	Día Inicio:
	SENDERO				TREN						Día Fin:
ACUATICO	MARITIMO				BARCO					Naturales:	
					BOTE						
	FLUVIAL				CANOA					HORAS AL DIA	
AEREO					AVION					Culturales:	Día Inicio:
					AVIONETA						Día Fin:
					HELICOPTEROS					Naturales:	

Observaciones: El costo del pasaje puede variar dependiendo de la cooperativa de transporte.

A
P
O
Y
O

RUTAS DE BUSES DESDE POBLACIONES CERCANAS:

NOMBRE DE LA RUTA: San Salvador

A

DESDE: Tayuza

HASTA : San Salvador

FRECUENCIA: Miércoles

DISTANCIA : 6 Km

9. INFRAESTRUCTURA BÁSICA

P

AGUA

O

POTABLE

ENTUBADA

TRATADA

X

DE POZO

NO EXISTE

OTROS

Y

ENERGÍA ELÉCTRICA

O

SISTEMA INTERCONECTADO

X

GENERADOR

X

NO EXISTE

OTROS

ALCANTARILLADO

RED PÚBLICA

X

POZO CIEGO

POZO SEPTICO

NO EXISTE

OTROS

PRECIO

SI **X**

NO

ENTRADA LIBRE

OTROS

Observación : _____

10. ASOCIACIÓN CON OTROS ATRACTIVOS

NOMBRES

DISTANCIA

Playas del Río Upano

6.5 Km

La Gruta de Tayuza

8 Km

11. DIFUSIÓN DEL ATRACTIVO

LOCAL

X

NACIONAL

PROVINCIAL

X

INTERNACIONAL

Otros:

Certifico que los datos constantes en estas hojas son verídicos

FIRMA: **SUPERVISOR EVALUADOR**





REGISTRO DE DATOS DE LOS ATRACTIVOS TURISTICOS

FICHA PARA INVENTARIO DE ATRACTIVOS TURISTICOS MINISTERIO DE TURISMO

1. DATOS GENERALES

ENCUESTADOR: .Diego Parra Bermeo

FICHA No. 007-06

SUPERVISOR EVALUADOR: Ing. Ricardo Escandón

FECHA : Julio 28 del 2012

NOMBRE DEL ATRACTIVO: Caballerizas.

PROPIETARIO: Gabriel Gómez

CATEGORÍA: Explotaciones Agropecuarias o Pesqueras

TIPO: Ganadería/Granjas

SUBTIPO: Causas del interés turístico

2. UBICACIÓN

LATITUD: 2° 38' 50'' sur

LONGITUD: 78° 15' 24''

PROVINCIA: Morona Santiago

CANTÓN: Santiago de Méndez

LOCALIDAD: San Salvador

CALLE:.....

NÚMERO:.....

TRANSVERSAL:.....

3. CENTROS URBANOS MAS CERCANOS AL ATRACTIVO

NOMBRE DEL POBLADO: Tayuza

DISTANCIA(km): 6

NOMBRE DEL POBLADO: San Salvador

DISTANCIA(Km): 1

4. CARACTERÍSTICAS FÍSICAS DEL ATRACTIVO

C
A
L
I
D
A
D

V
A
L
O
R

I
N
T
R
I
N
S
E
C
O

ALTURA (m.s.n.m.): 854

TEMPERATURA (°C): Max 24° Min 19°

PRECIPITACIÓN PLUVIOMETRICA (cm³): 250

LATITUD: 2° 40' 47'' sur

LONGITUD: 78° 16' 18'' oeste

Las caballerizas tienen como propósito el descanso y alimentación de los caballos. Están provistas de bebederos y comederos.

Las actividades que el turista puede realizar en la picadora de pasto son:

1.- Alimentar a los caballos.

2.- Observar y participar en el control de enfermedades del ganado.

3.- observar la doma de un potro.

RUTAS DE BUSES DESDE POBLACIONES CERCANAS:

NOMBRE DE LA RUTA: San Salvador

A **DESDE:** Tayuza **HASTA :** San Salvador **FRECUENCIA:** Miércoles **DISTANCIA :** 6 Km

9. INFRAESTRUCTURA BÁSICA

P **AGUA**

O POTABLE ENTUBADA TRATADA DE POZO NO EXISTE OTROS

Y **ENERGÍA ELÉCTRICA**

O SISTEMA INTERCONECTADO GENERADOR NO EXISTE OTROS

ALCANTARILLADO

RED PÚBLICA POZO CIEGO POZO SEPTICO NO EXISTE OTROS

PRECIO

SI NO ENTRADA LIBRE OTROS

Observación : _____

10. ASOCIACIÓN CON OTROS ATRACTIVOS

NOMBRES	DISTANCIA
Playas del Río Upano	6.5 Km
La Gruta de Tayuza	8 Km

11. DIFUSIÓN DEL ATRACTIVO

LOCAL NACIONAL
 PROVINCIAL INTERNACIONAL
 Otros:


Certifico que los datos constantes en estas hojas son verídicos


FIRMA: **SUPERVISOR EVALUADOR**





Preparación de alimento para el ganado


La propiedad cuenta con picadora de forraje. Existen cuatro clases de pasto en la hacienda:

FICHA DE INVENTARIO DE ATRACTIVOS	
DATOS GENERALES	FICHA N°: 008-06 FECHA: JULIO 28 DEL 2012
Nombre Científico: Brachiaria Brizantha Nombre Común: Pasto Marandú	Encuestador: Diego Parra. B Supervisor: Ing. Ricardo Escandón
UBICACIÓN	FOTO
Provincia: Morona Santiago Ciudad y/o Cantón: Santiago de Méndez Centro Urbano más Cercano: Tayuza Distancia: 6 Km	
Estado de Conservación del Atractivo	Entorno
Alterado No Alterado Conservado X Deteriorado En Proceso de Deterioro Causas:	Alterado No Alterado X Conservado Deteriorado En Proceso de Deterioro Causas:
APOYO	
Infraestructura Vial y de Acceso	Facilidades Turísticas
Terrestre: X Acuático: Aéreo:	Alojamiento: X Alimentación: X Esparcimiento: X Intermediación
Infraestructura Básica	Asociación con otros atractivos
Agua: X Energía Eléctrica: X Alcantarillado: X	Especificar nombre y distancia en Km Playas del Río Upano 6.5 Km Gruta de Tayuza 8 Km
SIGNIFICADO	
Difusión del Atractivo	
Local: X Provincial: Nacional: Internacional:	
Fuente: Metodología para Inventario de Atractivos Turísticos/ Ministerio de Turismo 2006 Elaboración: Diego Parra Bermeo.	

FICHA DE INVENTARIO DE ATRACTIVOS	
DATOS GENERALES	FICHA N°: 009-06 FECHA: JULIO 28 DEL 2012
Nombre Científico: Echynochloa polystachya Nombre Común: Pasto Alemán	Encuestador: Diego Parra. B Supervisor: Ing. Ricardo Escandón
UBICACIÓN	FOTO
Provincia: Morona Santiago Ciudad y/o Cantón: Santiago de Méndez Centro Urbano más Cercano: Tayuza Distancia: 6 Km	
Estado de Conservación del Atractivo	Entorno
Alterado No Alterado Conservado X Deteriorado En Proceso de Deterioro Causas:	Alterado No Alterado X Conservado Deteriorado En Proceso de Deterioro Causas:
APOYO	
Infraestructura Vial y de Acceso	Facilidades Turísticas
Terrestre: X Acuático: Aéreo:	Alojamiento: X Alimentación: X Esparcimiento: X Intermediación
Infraestructura Básica	Asociación con otros atractivos
Agua: X Energía Eléctrica: X Alcantarillado: X	Especificar nombre y distancia en Km Playas del Río Upano 6.5 Km Gruta de Tayuza 8 Km
SIGNIFICADO	
Difusión del Atractivo	
Local: X Provincial: Nacional: Internacional:	
Fuente: Metodología para Inventario de Atractivos Turísticos/ Ministerio de Turismo 2006 Elaboración: Diego Parra Bermeo.	


FICHA DE INVENTARIO DE ATRACTIVOS	
DATOS GENERALES	FICHA N°: 010-06 FECHA: JULIO 28 DEL 2012
Nombre Científico: <i>Penissteum violaceum</i> Nombre Común: Pasto Maralfalfa	Encuestador: Diego Parra. B Supervisor: Ing. Ricardo Escandón
UBICACIÓN	FOTO
Provincia: Morona Santiago Ciudad y/o Cantón: Santiago de Méndez Centro Urbano más Cercano: Tayuza Distancia: 6 Km	
Estado de Conservación del Atractivo	Entorno
Alterado No Alterado Conservado X Deteriorado En Proceso de Deterioro Causas:	Alterado No Alterado X Conservado Deteriorado En Proceso de Deterioro Causas:
APOYO	
Infraestructura Vial y de Acceso	Facilidades Turísticas
Terrestre: X Acuático: Aéreo:	Alojamiento: X Alimentación: X Esparcimiento: X Intermediación
Infraestructura Básica	Asociación con otros atractivos
Agua: X Energía Eléctrica: X Alcantarillado: X	Especificar nombre y distancia en Km Playas del Río Upano 6.5 Km Gruta de Tayuza 8 Km
SIGNIFICADO	
Difusión del Atractivo	
Local: X Provincial: Nacional: Internacional:	
Fuente: Metodología para Inventario de Atractivos Turísticos/ Ministerio de Turismo 2006 Elaboración: Diego Parra Bermeo.	


FICHA DE INVENTARIO DE ATRACTIVOS	
DATOS GENERALES	FICHA N°: 011-06 FECHA: JULIO 28 DEL 2012
Nombre Científico: Penissleum hybridum Nombre Común: Pasto Kinggrass	Encuestador: Diego Parra. B Supervisor: Ing. Ricardo Escandón
UBICACIÓN	FOTO
Provincia: Morona Santiago Ciudad y/o Cantón: Santiago de Méndez Centro Urbano más Cercano: Tayuza Distancia: 6 Km	
Estado de Conservación del Atractivo	Entorno
Alterado No Alterado Conservado X Deteriorado En Proceso de Deterioro Causas:	Alterado No Alterado X Conservado Deteriorado En Proceso de Deterioro Causas:
APOYO	
Infraestructura Vial y de Acceso	Facilidades Turísticas
Terrestre: X Acuático: Aéreo:	Alojamiento: X Alimentación: X Esparcimiento: X Intermediación
Infraestructura Básica	Asociación con otros atractivos
Agua: X Energía Eléctrica: X Alcantarillado: X	Especificar nombre y distancia en Km Playas del Río Upano 6.5 Km Gruta de Tayuza 8 Km
SIGNIFICADO	
Difusión del Atractivo	
Local: X Provincial: Nacional: Internacional:	
Fuente: Metodología para Inventario de Atractivos Turísticos/ Ministerio de Turismo 2006 Elaboración: Diego Parra Bermeo.	


FICHA DE INVENTARIO DE ATRACTIVOS	
DATOS GENERALES	FICHA N°: 012-06 FECHA: JULIO 28 DEL 2012
Nombre Científico: Tilapia guinasana Nombre Común: Tilapia	Encuestador: Diego Parra. B Supervisor: Ing. Ricardo Escandón
UBICACIÓN	FOTO
Provincia: Morona Santiago Ciudad y/o Cantón: Santiago de Méndez Centro Urbano más Cercano: Tayuza Distancia: 6 Km	
Estado de Conservación del Atractivo	Entorno
Alterado No Alterado Conservado X Deteriorado En Proceso de Deterioro Causas:	Alterado No Alterado X Conservado Deteriorado En Proceso de Deterioro Causas:
APOYO	
Infraestructura Vial y de Acceso	Facilidades Turísticas
Terrestre: X Acuático: Aéreo:	Alojamiento: X Alimentación: X Esparcimiento: X Intermediación
Infraestructura Básica	Asociación con otros atractivos
Agua: X Energía Eléctrica: X Alcantarillado: X	Especificar nombre y distancia en Km Playas del Río Upano 6.5 Km Gruta de Tayuza 8 Km
SIGNIFICADO	
Difusión del Atractivo	
Local: X Provincial: Nacional: Internacional:	
Fuente: Metodología para Inventario de Atractivos Turísticos/ Ministerio de Turismo 2006 Elaboración: Diego Parra Bermeo.	


Sector agrícola:


La propiedad cuenta con productos como: caña de azúcar, naranjilla, maíz, pitahaya, plátano, cacao y huerta de cultivos menores.


FICHA DE INVENTARIO DE ATRACTIVOS	
DATOS GENERALES	FICHA N°: 013-06 FECHA: JULIO 28 DEL 2012
Nombre Científico: Saccharum officinarum Nombre Común: Caña de Azúcar	Encuestador: Diego Parra. B Supervisor: Ing. Ricardo Escandón
UBICACIÓN	FOTO
Provincia: Morona Santiago Ciudad y/o Cantón: Santiago de Méndez Centro Urbano más Cercano: Tayuza Distancia: 6 Km	
Estado de Conservación del Atractivo	Entorno
Alterado No Alterado Conservado X Deteriorado En Proceso de Deterioro Causas:	Alterado No Alterado X Conservado Deteriorado En Proceso de Deterioro Causas:
APOYO	
Infraestructura Vial y de Acceso	Facilidades Turísticas
Terrestre: X Acuático: Aéreo:	Alojamiento: X Alimentación: X Esparcimiento: X Intermediación
Infraestructura Básica	Asociación con otros atractivos
Agua: X Energía Eléctrica: X Alcantarillado: X	Especificar nombre y distancia en Km Playas del Río Upano 6.5 Km Gruta de Tayuza 8 Km
SIGNIFICADO	
Difusión del Atractivo	
Local: X Provincial: Nacional: Internacional:	
Fuente: Metodología para Inventario de Atractivos Turísticos/ Ministerio de Turismo 2006 Elaboración: Diego Parra Bermeo.	

FICHA DE INVENTARIO DE ATRACTIVOS	
DATOS GENERALES	FICHA N°: 014-06 FECHA: JULIO 28 DEL 2012
Nombre Científico: Solanum quitoense Nombre Común: Naranjilla	Encuestador: Diego Parra. B Supervisor: Ing. Ricardo Escandón
UBICACIÓN	FOTO
Provincia: Morona Santiago Ciudad y/o Cantón: Santiago de Méndez Centro Urbano más Cercano: Tayuza Distancia: 6 Km	
Estado de Conservación del Atractivo	Entorno
Alterado No Alterado Conservado X Deteriorado En Proceso de Deterioro Causas:	Alterado No Alterado X Conservado Deteriorado En Proceso de Deterioro Causas:
APOYO	
Infraestructura Vial y de Acceso	Facilidades Turísticas
Terrestre: X Acuático: Aéreo:	Alojamiento: X Alimentación: X Esparcimiento: X Intermediación
Infraestructura Básica	Asociación con otros atractivos
Agua: X Energía Eléctrica: X Alcantarillado: X	Especificar nombre y distancia en Km Playas del Río Upano 6.5 Km Gruta de Tayuza 8 Km
SIGNIFICADO	
Difusión del Atractivo	
Local: X Provincial: Nacional: Internacional:	
Fuente: Metodología para Inventario de Atractivos Turísticos/ Ministerio de Turismo 2006 Elaboración: Diego Parra Bermeo.	

FICHA DE INVENTARIO DE ATRACTIVOS	
DATOS GENERALES	FICHA N°: 015-06 FECHA: JULIO 28 DEL 2012
Nombre Científico: Zea mays Nombre Común: Maíz	Encuestador: Diego Parra. B Supervisor: Ing. Ricardo Escandón
UBICACIÓN	FOTO
Provincia: Morona Santiago Ciudad y/o Cantón: Santiago de Méndez Centro Urbano más Cercano: Tayuza Distancia: 6 Km	
Estado de Conservación del Atractivo	Entorno
Alterado No Alterado Conservado X Deteriorado En Proceso de Deterioro Causas:	Alterado No Alterado X Conservado Deteriorado En Proceso de Deterioro Causas:
APOYO	
Infraestructura Vial y de Acceso	Facilidades Turísticas
Terrestre: X Acuático: Aéreo:	Alojamiento: X Alimentación: X Esparcimiento: X Intermediación
Infraestructura Básica	Asociación con otros atractivos
Agua: X Energía Eléctrica: X Alcantarillado: X	Especificar nombre y distancia en Km Playas del Río Upano 6.5 Km Gruta de Tayuza 8 Km
SIGNIFICADO	
Difusión del Atractivo	
Local: X Provincial: Nacional: Internacional:	
Fuente: Metodología para Inventario de Atractivos Turísticos/ Ministerio de Turismo 2006 Elaboración: Diego Parra Bermeo.	


FICHA DE INVENTARIO DE ATRACTIVOS	
DATOS GENERALES	FICHA N°: 016-06 FECHA: JULIO 28 DEL 2012
Nombre Científico: Hylocereus triangularis Nombre Común: Pitahaya	Encuestador: Diego Parra. B Supervisor: Ing. Ricardo Escandón
UBICACIÓN	FOTO
Provincia: Morona Santiago Ciudad y/o Cantón: Santiago de Méndez Centro Urbano más Cercano: Tayuza Distancia: 6 Km	
Estado de Conservación del Atractivo	Entorno
Alterado No Alterado Conservado X Deteriorado En Proceso de Deterioro Causas:	Alterado No Alterado X Conservado Deteriorado En Proceso de Deterioro Causas:
APOYO	
Infraestructura Vial y de Acceso	Facilidades Turísticas
Terrestre: X Acuático: Aéreo:	Alojamiento: X Alimentación: X Esparcimiento: X Intermediación
Infraestructura Básica	Asociación con otros atractivos
Agua: X Energía Eléctrica: X Alcantarillado: X	Especificar nombre y distancia en Km Playas del Río Upano 6.5 Km Gruta de Tayuza 8 Km
SIGNIFICADO	
Difusión del Atractivo	
Local: X Provincial: Nacional: Internacional:	
Fuente: Metodología para Inventario de Atractivos Turísticos/ Ministerio de Turismo 2006 Elaboración: Diego Parra Bermeo.	


FICHA DE INVENTARIO DE ATRACTIVOS	
DATOS GENERALES	FICHA N°: 017-06 FECHA: JULIO 28 DEL 2012
Nombre Científico: Musa paradisiaca Nombre Común: Plátano	Encuestador: Diego Parra. B Supervisor: Ing. Ricardo Escandón
UBICACIÓN	FOTO
Provincia: Morona Santiago Ciudad y/o Cantón: Santiago de Méndez Centro Urbano más Cercano: Tayuza Distancia: 6 Km	
Estado de Conservación del Atractivo	Entorno
Alterado No Alterado Conservado X Deteriorado En Proceso de Deterioro Causas:	Alterado No Alterado X Conservado Deteriorado En Proceso de Deterioro Causas:
APOYO	
Infraestructura Vial y de Acceso	Facilidades Turísticas
Terrestre: X Acuático: Aéreo:	Alojamiento: X Alimentación: X Esparcimiento: X Intermediación
Infraestructura Básica	Asociación con otros atractivos
Agua: X Energía Eléctrica: X Alcantarillado: X	Especificar nombre y distancia en Km Playas del Río Upano 6.5 Km Gruta de Tayuza 8 Km
SIGNIFICADO	
Difusión del Atractivo	
Local: X Provincial: Nacional: Internacional:	
Fuente: Metodología para Inventario de Atractivos Turísticos/ Ministerio de Turismo 2006 Elaboración: Diego Parra Bermeo.	


FICHA DE INVENTARIO DE ATRACTIVOS	
DATOS GENERALES	FICHA N°: 018-06 FECHA: JULIO 28 DEL 2012
Nombre Científico: Theobroma cacao L Nombre Común: Cacao	Encuestador: Diego Parra. B Supervisor: Ing. Ricardo Escandón
UBICACIÓN	FOTO
Provincia: Morona Santiago Ciudad y/o Cantón: Santiago de Méndez Centro Urbano más Cercano: Tayuza Distancia: 6 Km	
Estado de Conservación del Atractivo	Entorno
Alterado No Alterado Conservado X Deteriorado En Proceso de Deterioro Causas:	Alterado No Alterado X Conservado Deteriorado En Proceso de Deterioro Causas:
APOYO	
Infraestructura Vial y de Acceso	Facilidades Turísticas
Terrestre: X Acuático: Aéreo:	Alojamiento: X Alimentación: X Esparcimiento: X Intermediación
Infraestructura Básica	Asociación con otros atractivos
Agua: X Energía Eléctrica: X Alcantarillado: X	Especificar nombre y distancia en Km Playas del Río Upano 6.5 Km Gruta de Tayuza 8 Km
SIGNIFICADO	
Difusión del Atractivo	
Local: X Provincial: Nacional: Internacional:	
Fuente: Metodología para Inventario de Atractivos Turísticos/ Ministerio de Turismo 2006 Elaboración: Diego Parra Bermeo.	


Huerto de cultivo de ciclo corto


En lo referente a los huertos dentro de la hacienda se cultivan los siguientes vegetales:


FICHA DE INVENTARIO DE ATRACTIVOS	
DATOS GENERALES	FICHA N°: 019-06 FECHA: JULIO 28 DEL 2012
Nombre Científico: Lactuca sativa L Nombre Común: Lechuga	Encuestador: Diego Parra. B Supervisor: Ing. Ricardo Escandón
UBICACIÓN	FOTO
Provincia: Morona Santiago Ciudad y/o Cantón: Santiago de Méndez Centro Urbano más Cercano: Tayuza Distancia: 6 Km	
Estado de Conservación del Atractivo	Entorno
Alterado No Alterado Conservado X Deteriorado En Proceso de Deterioro Causas:	Alterado No Alterado X Conservado Deteriorado En Proceso de Deterioro Causas:
APOYO	
Infraestructura Vial y de Acceso	Facilidades Turísticas
Terrestre: X Acuático: Aéreo:	Alojamiento: X Alimentación: X Esparcimiento: X Intermediación
Infraestructura Básica	Asociación con otros atractivos
Agua: X Energía Eléctrica: X Alcantarillado: X	Especificar nombre y distancia en Km Playas del Río Upano 6.5 Km Gruta de Tayuza 8 Km
SIGNIFICADO	
Difusión del Atractivo	
Local: X Provincial: Nacional: Internacional:	
Fuente: Metodología para Inventario de Atractivos Turísticos/ Ministerio de Turismo 2006 Elaboración: Diego Parra Bermeo.	


FICHA DE INVENTARIO DE ATRACTIVOS	
DATOS GENERALES	FICHA N°: 020-06 FECHA: JULIO 28 DEL 2012
Nombre Científico: Brassica rapa Nombre Común: Nabo	Encuestador: Diego Parra. B Supervisor: Ing. Ricardo Escandón
UBICACIÓN	FOTO
Provincia: Morona Santiago Ciudad y/o Cantón: Santiago de Méndez Centro Urbano más Cercano: Tayuza Distancia: 6 Km	
Estado de Conservación del Atractivo	Entorno
Alterado No Alterado Conservado X Deteriorado En Proceso de Deterioro Causas:	Alterado No Alterado X Conservado Deteriorado En Proceso de Deterioro Causas:
APOYO	
Infraestructura Vial y de Acceso	Facilidades Turísticas
Terrestre: X Acuático: Aéreo:	Alojamiento: X Alimentación: X Esparcimiento: X Intermediación
Infraestructura Básica	Asociación con otros atractivos
Agua: X Energía Eléctrica: X Alcantarillado: X	Especificar nombre y distancia en Km Playas del Río Upano 6.5 Km Gruta de Tayuza 8 Km
SIGNIFICADO	
Difusión del Atractivo	
Local: X Provincial: Nacional: Internacional:	
Fuente: Metodología para Inventario de Atractivos Turísticos/ Ministerio de Turismo 2006 Elaboración: Diego Parra Bermeo.	

FICHA DE INVENTARIO DE ATRACTIVOS	
DATOS GENERALES	FICHA N°: 021-06 FECHA: JULIO 28 DEL 2012
Nombre Científico: Petroselinum crispum Nombre Común: Perejil	Encuestador: Diego Parra. B Supervisor: Ing. Ricardo Escandón
UBICACIÓN	FOTO
Provincia: Morona Santiago Ciudad y/o Cantón: Santiago de Méndez Centro Urbano más Cercano: Tayuza Distancia: 6 Km	
Estado de Conservación del Atractivo	Entorno
Alterado No Alterado Conservado X Deteriorado En Proceso de Deterioro Causas:	Alterado No Alterado X Conservado Deteriorado En Proceso de Deterioro Causas:
APOYO	
Infraestructura Vial y de Acceso	Facilidades Turísticas
Terrestre: X Acuático: Aéreo:	Alojamiento: X Alimentación: X Esparcimiento: X Intermediación
Infraestructura Básica	Asociación con otros atractivos
Agua: X Energía Eléctrica: X Alcantarillado: X	Especificar nombre y distancia en Km Playas del Río Upano 6.5 Km Gruta de Tayuza 8 Km
SIGNIFICADO	
Difusión del Atractivo	
Local: X Provincial: Nacional: Internacional:	
Fuente: Metodología para Inventario de Atractivos Turísticos/ Ministerio de Turismo 2006 Elaboración: Diego Parra Bermeo.	

FICHA DE INVENTARIO DE ATRACTIVOS	
DATOS GENERALES	FICHA N°: 022-06 FECHA: JULIO 28 DEL 2012
Nombre Científico: Cucumissativus L Nombre Común: Pepino	Encuestador: Diego Parra. B Supervisor: Ing. Ricardo Escandón
UBICACIÓN	FOTO
Provincia: Morona Santiago Ciudad y/o Cantón: Santiago de Méndez Centro Urbano más Cercano: Tayuza Distancia: 6 Km	
Estado de Conservación del Atractivo	Entorno
Alterado No Alterado Conservado X Deteriorado En Proceso de Deterioro Causas:	Alterado No Alterado X Conservado Deteriorado En Proceso de Deterioro Causas:
APOYO	
Infraestructura Vial y de Acceso	Facilidades Turísticas
Terrestre: X Acuático: Aéreo:	Alojamiento: X Alimentación: X Esparcimiento: X Intermediación
Infraestructura Básica	Asociación con otros atractivos
Agua: X Energía Eléctrica: X Alcantarillado: X	Especificar nombre y distancia en Km Playas del Río Upano 6.5 Km Gruta de Tayuza 8 Km
SIGNIFICADO	
Difusión del Atractivo	
Local: X Provincial: Nacional: Internacional:	
Fuente: Metodología para Inventario de Atractivos Turísticos/ Ministerio de Turismo 2006 Elaboración: Diego Parra Bermeo.	


FICHA DE INVENTARIO DE ATRACTIVOS	
DATOS GENERALES	FICHA N°: 023-06 FECHA: JULIO 28 DEL 2012
Nombre Científico: Lycopersicon esculentum Nombre Común: Tomate riñón	Encuestador: Diego Parra. B Supervisor: Ing. Ricardo Escandón
UBICACIÓN	FOTO
Provincia: Morona Santiago Ciudad y/o Cantón: Santiago de Méndez Centro Urbano más Cercano: Tayuza Distancia: 6 Km	
Estado de Conservación del Atractivo	Entorno
Alterado No Alterado Conservado X Deteriorado En Proceso de Deterioro Causas:	Alterado No Alterado X Conservado Deteriorado En Proceso de Deterioro Causas:
APOYO	
Infraestructura Vial y de Acceso	Facilidades Turísticas
Terrestre: X Acuático: Aéreo:	Alojamiento: X Alimentación: X Esparcimiento: X Intermediación
Infraestructura Básica	Asociación con otros atractivos
Agua: X Energía Eléctrica: X Alcantarillado: X	Especificar nombre y distancia en Km Playas del Río Upano 6.5 Km Gruta de Tayuza 8 Km
SIGNIFICADO	
Difusión del Atractivo	
Local: X Provincial: Nacional: Internacional:	
Fuente: Metodología para Inventario de Atractivos Turísticos/ Ministerio de Turismo 2006 Elaboración: Diego Parra Bermeo.	


FICHA DE INVENTARIO DE ATRACTIVOS	
DATOS GENERALES	FICHA N°: 024-06 FECHA: JULIO 28 DEL 2012
Nombre Científico: Beta vulgaris Nombre Común: Acelga	Encuestador: Diego Parra. B Supervisor: Ing. Ricardo Escandón
UBICACIÓN	FOTO
Provincia: Morona Santiago Ciudad y/o Cantón: Santiago de Méndez Centro Urbano más Cercano: Tayuza Distancia: 6 Km	
Estado de Conservación del Atractivo	Entorno
Alterado No Alterado Conservado X Deteriorado En Proceso de Deterioro Causas:	Alterado No Alterado X Conservado Deteriorado En Proceso de Deterioro Causas:
APOYO	
Infraestructura Vial y de Acceso	Facilidades Turísticas
Terrestre: X Acuático: Aéreo:	Alojamiento: X Alimentación: X Esparcimiento: X Intermediación
Infraestructura Básica	Asociación con otros atractivos
Agua: X Energía Eléctrica: X Alcantarillado: X	Especificar nombre y distancia en Km Playas del Río Upano 6.5 Km Gruta de Tayuza 8 Km
SIGNIFICADO	
Difusión del Atractivo	
Local: X Provincial: Nacional: Internacional:	
Fuente: Metodología para Inventario de Atractivos Turísticos/ Ministerio de Turismo 2006 Elaboración: Diego Parra Bermeo.	


FICHA DE INVENTARIO DE ATRACTIVOS	
DATOS GENERALES	FICHA N°: 025-06 FECHA: JULIO 28 DEL 2012
Nombre Científico: Origanum vulgare Nombre Común: Orégano	Encuestador: Diego Parra. B Supervisor: Ing. Ricardo Escandón
UBICACIÓN	FOTO
Provincia: Morona Santiago Ciudad y/o Cantón: Santiago de Méndez Centro Urbano más Cercano: Tayuza Distancia: 6 Km	
Estado de Conservación del Atractivo	Entorno
Alterado No Alterado Conservado X Deteriorado En Proceso de Deterioro Causas:	Alterado No Alterado X Conservado Deteriorado En Proceso de Deterioro Causas:
APOYO	
Infraestructura Vial y de Acceso	Facilidades Turísticas
Terrestre: X Acuático: Aéreo:	Alojamiento: X Alimentación: X Esparcimiento: X Intermediación
Infraestructura Básica	Asociación con otros atractivos
Agua: X Energía Eléctrica: X Alcantarillado: X	Especificar nombre y distancia en Km Playas del Río Upano 6.5 Km Gruta de Tayuza 8 Km
SIGNIFICADO	
Difusión del Atractivo	
Local: X Provincial: Nacional: Internacional:	
Fuente: Metodología para Inventario de Atractivos Turísticos/ Ministerio de Turismo 2006 Elaboración: Diego Parra Bermeo.	


Flora


Existen varias especies de flora endémica dentro de la hacienda:


FICHA DE INVENTARIO DE ATRACTIVOS	
DATOS GENERALES	FICHA N°: 026-06 FECHA: JULIO 28 DEL 2012
Nombre Científico: <i>Phytelephas aequatorialis</i> Nombre Común: Tagua	Encuestador: Diego Parra. B Supervisor: Ing. Ricardo Escandón
UBICACIÓN	FOTO
Provincia: Morona Santiago Ciudad y/o Cantón: Santiago de Méndez Centro Urbano más Cercano: Tayuza Distancia: 6 Km	
Estado de Conservación del Atractivo	Entorno
Alterado No Alterado Conservado X Deteriorado En Proceso de Deterioro Causas:	Alterado No Alterado X Conservado Deteriorado En Proceso de Deterioro Causas:
APOYO	
Infraestructura Vial y de Acceso	Facilidades Turísticas
Terrestre: X Acuático: Aéreo:	Alojamiento: X Alimentación: X Esparcimiento: X Intermediación
Infraestructura Básica	Asociación con otros atractivos
Agua: X Energía Eléctrica: X Alcantarillado: X	Especificar nombre y distancia en Km Playas del Río Upano 6.5 Km Gruta de Tayuza 8 Km
SIGNIFICADO	
Difusión del Atractivo	
Local: X Provincial: Nacional: Internacional:	
Fuente: Metodología para Inventario de Atractivos Turísticos/ Ministerio de Turismo 2006 Elaboración: Diego Parra Bermeo.	


FICHA DE INVENTARIO DE ATRACTIVOS	
DATOS GENERALES	FICHA N°: 027-06 FECHA: JULIO 28 DEL 2012
Nombre Científico: <i>Tabebuia chrisantha</i> Nombre Común: Guayacan	Encuestador: Diego Parra. B Supervisor: Ing. Ricardo Escandón
UBICACIÓN	FOTO
Provincia: Morona Santiago Ciudad y/o Cantón: Santiago de Méndez Centro Urbano más Cercano: Tayuza Distancia: 6 Km	
Estado de Conservación del Atractivo	Entorno
Alterado No Alterado Conservado X Deteriorado En Proceso de Deterioro Causas:	Alterado No Alterado X Conservado Deteriorado En Proceso de Deterioro Causas:
APOYO	
Infraestructura Vial y de Acceso	Facilidades Turísticas
Terrestre: X Acuático: Aéreo:	Alojamiento: X Alimentación: X Esparcimiento: X Intermediación
Infraestructura Básica	Asociación con otros atractivos
Agua: X Energía Eléctrica: X Alcantarillado: X	Especificar nombre y distancia en Km Playas del Río Upano 6.5 Km Gruta de Tayuza 8 Km
SIGNIFICADO	
Difusión del Atractivo	
Local: X Provincial: Nacional: Internacional:	
Fuente: Metodología para Inventario de Atractivos Turísticos/ Ministerio de Turismo 2006 Elaboración: Diego Parra Bermeo.	


FICHA DE INVENTARIO DE ATRACTIVOS	
DATOS GENERALES	FICHA N°: 028-06 FECHA: JULIO 28 DEL 2012
Nombre Científico: Vaccinium floribundum Nombre Común: Mortiño	Encuestador: Diego Parra. B Supervisor: Ing. Ricardo Escandón
UBICACIÓN	FOTO
Provincia: Morona Santiago Ciudad y/o Cantón: Santiago de Méndez Centro Urbano más Cercano: Tayuza Distancia: 6 Km	
Estado de Conservación del Atractivo	Entorno
Alterado No Alterado Conservado X Deteriorado En Proceso de Deterioro Causas:	Alterado No Alterado X Conservado Deteriorado En Proceso de Deterioro Causas:
APOYO	
Infraestructura Vial y de Acceso	Facilidades Turísticas
Terrestre: X Acuático: Aéreo:	Alojamiento: X Alimentación: X Esparcimiento: X Intermediación
Infraestructura Básica	Asociación con otros atractivos
Agua: X Energía Eléctrica: X Alcantarillado: X	Especificar nombre y distancia en Km Playas del Río Upano 6.5 Km Gruta de Tayuza 8 Km
SIGNIFICADO	
Difusión del Atractivo	
Local: X Provincial: Nacional: Internacional:	
Fuente: Metodología para Inventario de Atractivos Turísticos/ Ministerio de Turismo 2006 Elaboración: Diego Parra Bermeo.	

FICHA DE INVENTARIO DE ATRACTIVOS	
DATOS GENERALES	FICHA N°: 029-06 FECHA: JULIO 28 DEL 2012
Nombre Científico: Cedrella sp Nombre Común: Cedro	Encuestador: Diego Parra. B Supervisor: Ing. Ricardo Escandón
UBICACIÓN	FOTO
Provincia: Morona Santiago Ciudad y/o Cantón: Santiago de Méndez Centro Urbano más Cercano: Tayuza Distancia: 6 Km	
Estado de Conservación del Atractivo	Entorno
Alterado No Alterado Conservado X Deteriorado En Proceso de Deterioro Causas:	Alterado No Alterado X Conservado Deteriorado En Proceso de Deterioro Causas:
APOYO	
Infraestructura Vial y de Acceso	Facilidades Turísticas
Terrestre: X Acuático: Aéreo:	Alojamiento: X Alimentación: X Esparcimiento: X Intermediación
Infraestructura Básica	Asociación con otros atractivos
Agua: X Energía Eléctrica: X Alcantarillado: X	Especificar nombre y distancia en Km Playas del Río Upano 6.5 Km Gruta de Tayuza 8 Km
SIGNIFICADO	
Difusión del Atractivo	
Local: X Provincial: Nacional: Internacional:	
Fuente: Metodología para Inventario de Atractivos Turísticos/ Ministerio de Turismo 2006 Elaboración: Diego Parra Bermeo.	


FICHA DE INVENTARIO DE ATRACTIVOS	
DATOS GENERALES	FICHA N°: 030-06 FECHA: JULIO 28 DEL 2012
Nombre Científico: Cecropia sp Nombre Común: Guarumbo	Encuestador: Diego Parra. B Supervisor: Ing. Ricardo Escandón
UBICACIÓN	FOTO
Provincia: Morona Santiago Ciudad y/o Cantón: Santiago de Méndez Centro Urbano más Cercano: Tayuza Distancia: 6 Km	
Estado de Conservación del Atractivo	Entorno
Alterado No Alterado Conservado X Deteriorado En Proceso de Deterioro Causas:	Alterado No Alterado X Conservado Deteriorado En Proceso de Deterioro Causas:
APOYO	
Infraestructura Vial y de Acceso	Facilidades Turísticas
Terrestre: X Acuático: Aéreo:	Alojamiento: X Alimentación: X Esparcimiento: X Intermediación
Infraestructura Básica	Asociación con otros atractivos
Agua: X Energía Eléctrica: X Alcantarillado: X	Especificar nombre y distancia en Km Playas del Río Upano 6.5 Km Gruta de Tayuza 8 Km
SIGNIFICADO	
Difusión del Atractivo	
Local: X Provincial: Nacional: Internacional:	
Fuente: Metodología para Inventario de Atractivos Turísticos/ Ministerio de Turismo 2006 Elaboración: Diego Parra Bermeo.	


FICHA DE INVENTARIO DE ATRACTIVOS	
DATOS GENERALES	FICHA N°: 031-06 FECHA: JULIO 28 DEL 2012
Nombre Científico: Cardia alliodora Nombre Común: Laurel	Encuestador: Diego Parra. B Supervisor: Ing. Ricardo Escandón
UBICACIÓN	FOTO
Provincia: Morona Santiago Ciudad y/o Cantón: Santiago de Méndez Centro Urbano más Cercano: Tayuza Distancia: 6 Km	
Estado de Conservación del Atractivo	Entorno
Alterado No Alterado Conservado X Deteriorado En Proceso de Deterioro Causas:	Alterado No Alterado X Conservado Deteriorado En Proceso de Deterioro Causas:
APOYO	
Infraestructura Vial y de Acceso	Facilidades Turísticas
Terrestre: X Acuático: Aéreo:	Alojamiento: X Alimentación: X Esparcimiento: X Intermediación
Infraestructura Básica	Asociación con otros atractivos
Agua: X Energía Eléctrica: X Alcantarillado: X	Especificar nombre y distancia en Km Playas del Río Upano 6.5 Km Gruta de Tayuza 8 Km
SIGNIFICADO	
Difusión del Atractivo	
Local: X Provincial: Nacional: Internacional:	
Fuente: Metodología para Inventario de Atractivos Turísticos/ Ministerio de Turismo 2006 Elaboración: Diego Parra Bermeo.	


FICHA DE INVENTARIO DE ATRACTIVOS	
DATOS GENERALES	FICHA N°: 032-06 FECHA: JULIO 28 DEL 2012
Nombre Científico: Heliconia Nombre Común: Platanillo	Encuestador: Diego Parra. B Supervisor: Ing. Ricardo Escandón
UBICACIÓN	FOTO
Provincia: Morona Santiago Ciudad y/o Cantón: Santiago de Méndez Centro Urbano más Cercano: Tayuza Distancia: 6 Km	
Estado de Conservación del Atractivo	Entorno
Alterado No Alterado Conservado X Deteriorado En Proceso de Deterioro Causas:	Alterado No Alterado X Conservado Deteriorado En Proceso de Deterioro Causas:
APOYO	
Infraestructura Vial y de Acceso	Facilidades Turísticas
Terrestre: X Acuático: Aéreo:	Alojamiento: X Alimentación: X Esparcimiento: X Intermediación
Infraestructura Básica	Asociación con otros atractivos
Agua: X Energía Eléctrica: X Alcantarillado: X	Especificar nombre y distancia en Km Playas del Río Upano 6.5 Km Gruta de Tayuza 8 Km
SIGNIFICADO	
Difusión del Atractivo	
Local: X Provincial: Nacional: Internacional:	
Fuente: Metodología para Inventario de Atractivos Turísticos/ Ministerio de Turismo 2006 Elaboración: Diego Parra Bermeo.	


FICHA DE INVENTARIO DE ATRACTIVOS	
DATOS GENERALES	FICHA N°: 033-06 FECHA: JULIO 28 DEL 2012
Nombre Científico: Platimiscium pinnatum Nombre Común: Caoba	Encuestador: Diego Parra. B Supervisor: Ing. Ricardo Escandón
UBICACIÓN	FOTO
Provincia: Morona Santiago Ciudad y/o Cantón: Santiago de Méndez Centro Urbano más Cercano: Tayuza Distancia: 6 Km	
Estado de Conservación del Atractivo	Entorno
Alterado No Alterado Conservado X Deteriorado En Proceso de Deterioro Causas:	Alterado No Alterado X Conservado Deteriorado En Proceso de Deterioro Causas:
APOYO	
Infraestructura Vial y de Acceso	Facilidades Turísticas
Terrestre: X Acuático: Aéreo:	Alojamiento: X Alimentación: X Esparcimiento: X Intermediación
Infraestructura Básica	Asociación con otros atractivos
Agua: X Energía Eléctrica: X Alcantarillado: X	Especificar nombre y distancia en Km Playas del Río Upano 6.5 Km Gruta de Tayuza 8 Km
SIGNIFICADO	
Difusión del Atractivo	
Local: X Provincial: Nacional: Internacional:	
Fuente: Metodología para Inventario de Atractivos Turísticos/ Ministerio de Turismo 2006 Elaboración: Diego Parra Bermeo.	


En fauna podemos encontrar las siguientes especies:


FICHA DE INVENTARIO DE ATRACTIVOS	
DATOS GENERALES	FICHA N°: 034-06 FECHA: JULIO 28 DEL 2012
Nombre Científico: <i>Piomopsitta lanyoni</i> Nombre Común: Lora	Encuestador: Diego Parra. B Supervisor: Ing. Ricardo Escandón
UBICACIÓN	FOTO
Provincia: Morona Santiago Ciudad y/o Cantón: Santiago de Méndez Centro Urbano más Cercano: Tayuza Distancia: 6 Km	
Estado de Conservación del Atractivo	Entorno
Alterado No Alterado Conservado X Deteriorado En Proceso de Deterioro Causas:	Alterado No Alterado X Conservado Deteriorado En Proceso de Deterioro Causas:
APOYO	
Infraestructura Vial y de Acceso	Facilidades Turísticas
Terrestre: X Acuático: Aéreo:	Alojamiento: X Alimentación: X Esparcimiento: X Intermediación
Infraestructura Básica	Asociación con otros atractivos
Agua: X Energía Eléctrica: X Alcantarillado: X	Especificar nombre y distancia en Km Playas del Río Upano 6.5 Km Gruta de Tayuza 8 Km
SIGNIFICADO	
Difusión del Atractivo	
Local: X Provincial: Nacional: Internacional:	
Fuente: Metodología para Inventario de Atractivos Turísticos/ Ministerio de Turismo 2006 Elaboración: Diego Parra Bermeo.	


FICHA DE INVENTARIO DE ATRACTIVOS	
DATOS GENERALES	FICHA N°: 035-06 FECHA: JULIO 28 DEL 2012
Nombre Científico: Columbia picazuro Nombre Común: Paloma del monte	Encuestador: Diego Parra. B Supervisor: Ing. Ricardo Escandón
UBICACIÓN	FOTO
Provincia: Morona Santiago Ciudad y/o Cantón: Santiago de Méndez Centro Urbano más Cercano: Tayuza Distancia: 6 Km	
Estado de Conservación del Atractivo	Entorno
Alterado No Alterado Conservado X Deteriorado En Proceso de Deterioro Causas:	Alterado No Alterado X Conservado Deteriorado En Proceso de Deterioro Causas:
APOYO	
Infraestructura Vial y de Acceso	Facilidades Turísticas
Terrestre: X Acuático: Aéreo:	Alojamiento: X Alimentación: X Esparcimiento: X Intermediación
Infraestructura Básica	Asociación con otros atractivos
Agua: X Energía Eléctrica: X Alcantarillado: X	Especificar nombre y distancia en Km Playas del Río Upano 6.5 Km Gruta de Tayuza 8 Km
SIGNIFICADO	
Difusión del Atractivo	
Local: X Provincial: Nacional: Internacional:	
Fuente: Metodología para Inventario de Atractivos Turísticos/ Ministerio de Turismo 2006 Elaboración: Diego Parra Bermeo.	


FICHA DE INVENTARIO DE ATRACTIVOS	
DATOS GENERALES	FICHA N°: 036-06 FECHA: JULIO 28 DEL 2012
Nombre Científico: Dasypus novemcinctus Nombre Común: Armadillo	Encuestador: Diego Parra. B Supervisor: Ing. Ricardo Escandón
UBICACIÓN	FOTO
Provincia: Morona Santiago Ciudad y/o Cantón: Santiago de Méndez Centro Urbano más Cercano: Tayuza Distancia: 6 Km	
Estado de Conservación del Atractivo	Entorno
Alterado No Alterado Conservado X Deteriorado En Proceso de Deterioro Causas:	Alterado No Alterado X Conservado Deteriorado En Proceso de Deterioro Causas:
APOYO	
Infraestructura Vial y de Acceso	Facilidades Turísticas
Terrestre: X Acuático: Aéreo:	Alojamiento: X Alimentación: X Esparcimiento: X Intermediación
Infraestructura Básica	Asociación con otros atractivos
Agua: X Energía Eléctrica: X Alcantarillado: X	Especificar nombre y distancia en Km Playas del Río Upano 6.5 Km Gruta de Tayuza 8 Km
SIGNIFICADO	
Difusión del Atractivo	
Local: X Provincial: Nacional: Internacional:	
Fuente: Metodología para Inventario de Atractivos Turísticos/ Ministerio de Turismo 2006 Elaboración: Diego Parra Bermeo.	

FICHA DE INVENTARIO DE ATRACTIVOS	
DATOS GENERALES	FICHA N°: 037-06 FECHA: JULIO 28 DEL 2012
Nombre Científico: Ortalis erythroptera Nombre Común: Pacharaca	Encuestador: Diego Parra. B Supervisor: Ing. Ricardo Escandón
UBICACIÓN	FOTO
Provincia: Morona Santiago Ciudad y/o Cantón: Santiago de Méndez Centro Urbano más Cercano: Tayuza Distancia: 6 Km	
Estado de Conservación del Atractivo	Entorno
Alterado No Alterado Conservado X Deteriorado En Proceso de Deterioro Causas:	Alterado No Alterado X Conservado Deteriorado En Proceso de Deterioro Causas:
APOYO	
Infraestructura Vial y de Acceso	Facilidades Turísticas
Terrestre: X Acuático: Aéreo:	Alojamiento: X Alimentación: X Esparcimiento: X Intermediación
Infraestructura Básica	Asociación con otros atractivos
Agua: X Energía Eléctrica: X Alcantarillado: X	Especificar nombre y distancia en Km Playas del Río Upano 6.5 Km Gruta de Tayuza 8 Km
SIGNIFICADO	
Difusión del Atractivo	
Local: X Provincial: Nacional: Internacional:	
Fuente: Metodología para Inventario de Atractivos Turísticos/ Ministerio de Turismo 2006 Elaboración: Diego Parra Bermeo.	

FICHA DE INVENTARIO DE ATRACTIVOS	
DATOS GENERALES	FICHA N°: 038-06 FECHA: JULIO 28 DEL 2012
Nombre Científico: Agouti paca Nombre Común: Guanta	Encuestador: Diego Parra. B Supervisor: Ing. Ricardo Escandón
UBICACIÓN	FOTO
Provincia: Morona Santiago Ciudad y/o Cantón: Santiago de Méndez Centro Urbano más Cercano: Tayuza Distancia: 6 Km	
Estado de Conservación del Atractivo	Entorno
Alterado No Alterado Conservado X Deteriorado En Proceso de Deterioro Causas:	Alterado No Alterado X Conservado Deteriorado En Proceso de Deterioro Causas:
APOYO	
Infraestructura Vial y de Acceso	Facilidades Turísticas
Terrestre: X Acuático: Aéreo:	Alojamiento: X Alimentación: X Esparcimiento: X Intermediación
Infraestructura Básica	Asociación con otros atractivos
Agua: X Energía Eléctrica: X Alcantarillado: X	Especificar nombre y distancia en Km Playas del Río Upano 6.5 Km Gruta de Tayuza 8 Km
SIGNIFICADO	
Difusión del Atractivo	
Local: X Provincial: Nacional: Internacional:	
Fuente: Metodología para Inventario de Atractivos Turísticos/ Ministerio de Turismo 2006 Elaboración: Diego Parra Bermeo.	

FICHA DE INVENTARIO DE ATRACTIVOS	
DATOS GENERALES	FICHA N°: 039-06 FECHA: JULIO 28 DEL 2012
Nombre Científico: <i>Dasyprocta punctata</i> Nombre Común: Guatuza	Encuestador: Diego Parra. B Supervisor: Ing. Ricardo Escandón
UBICACIÓN	FOTO
Provincia: Morona Santiago Ciudad y/o Cantón: Santiago de Méndez Centro Urbano más Cercano: Tayuza Distancia: 6 Km	
Estado de Conservación del Atractivo	Entorno
Alterado No Alterado Conservado X Deteriorado En Proceso de Deterioro Causas:	Alterado No Alterado X Conservado Deteriorado En Proceso de Deterioro Causas:
APOYO	
Infraestructura Vial y de Acceso	Facilidades Turísticas
Terrestre: X Acuático: Aéreo:	Alojamiento: X Alimentación: X Esparcimiento: X Intermediación
Infraestructura Básica	Asociación con otros atractivos
Agua: X Energía Eléctrica: X Alcantarillado: X	Especificar nombre y distancia en Km Playas del Río Upano 6.5 Km Gruta de Tayuza 8 Km
SIGNIFICADO	
Difusión del Atractivo	
Local: X Provincial: Nacional: Internacional:	
Fuente: Metodología para Inventario de Atractivos Turísticos/ Ministerio de Turismo 2006 Elaboración: Diego Parra Bermeo.	

FICHA DE INVENTARIO DE ATRACTIVOS	
DATOS GENERALES	FICHA N°: 040-06 FECHA: JULIO 28 DEL 2012
Nombre Científico: Tinamus major Nombre Común: Gallina del monte	Encuestador: Diego Parra. B Supervisor: Ing. Ricardo Escandón
UBICACIÓN	FOTO
Provincia: Morona Santiago Ciudad y/o Cantón: Santiago de Méndez Centro Urbano más Cercano: Tayuza Distancia: 6 Km	
Estado de Conservación del Atractivo	Entorno
Alterado No Alterado Conservado X Deteriorado En Proceso de Deterioro Causas:	Alterado No Alterado X Conservado Deteriorado En Proceso de Deterioro Causas:
APOYO	
Infraestructura Vial y de Acceso	Facilidades Turísticas
Terrestre: X Acuático: Aéreo:	Alojamiento: X Alimentación: X Esparcimiento: X Intermediación
Infraestructura Básica	Asociación con otros atractivos
Agua: X Energía Eléctrica: X Alcantarillado: X	Especificar nombre y distancia en Km Playas del Río Upano 6.5 Km Gruta de Tayuza 8 Km
SIGNIFICADO	
Difusión del Atractivo	
Local: X Provincial: Nacional: Internacional:	
Fuente: Metodología para Inventario de Atractivos Turísticos/ Ministerio de Turismo 2006 Elaboración: Diego Parra Bermeo.	

FICHA DE INVENTARIO DE ATRACTIVOS	
DATOS GENERALES	FICHA N°: 041-06 FECHA: JULIO 28 DEL 2012
Nombre Científico: Tayassu lajacu Nombre Común: Saino	Encuestador: Diego Parra. B Supervisor: Ing. Ricardo Escandón
UBICACIÓN	FOTO
Provincia: Morona Santiago Ciudad y/o Cantón: Santiago de Méndez Centro Urbano más Cercano: Tayuza Distancia: 6 Km	
Estado de Conservación del Atractivo	Entorno
Alterado No Alterado Conservado X Deteriorado En Proceso de Deterioro Causas:	Alterado No Alterado X Conservado Deteriorado En Proceso de Deterioro Causas:
APOYO	
Infraestructura Vial y de Acceso	Facilidades Turísticas
Terrestre: X Acuático: Aéreo:	Alojamiento: X Alimentación: X Esparcimiento: X Intermediación
Infraestructura Básica	Asociación con otros atractivos
Agua: X Energía Eléctrica: X Alcantarillado: X	Especificar nombre y distancia en Km Playas del Río Upano 6.5 Km Gruta de Tayuza 8 Km
SIGNIFICADO	
Difusión del Atractivo	
Local: X Provincial: Nacional: Internacional:	
Fuente: Metodología para Inventario de Atractivos Turísticos/ Ministerio de Turismo 2006 Elaboración: Diego Parra Bermeo.	

Conclusión

En este capítulo se pudo constatar, que la hacienda cuenta con una amplia gama de actividades que hacen posible el desarrollo del agroturismo, de tal modo permitir a los visitantes cumplir con las expectativas agrarias y pecuarias en una hacienda.

Con el desarrollo de las actividades agrarias y pecuarias, se intenta crear una conciencia de conservación, a través del uso de materiales orgánicos en la agricultura, un manejo adecuado y sostenible de los recursos con los que cuenta la hacienda, como los recursos hídricos, con el uso adecuado y consiente del agua, evitando botar desperdicios en las fuentes de agua o el uso indebido del agua en el aseo de los establos y corrales.

CAPITULO III.

SERVICIOS TURISTICOS

Introducción

En el tercer capítulo abordaremos el tema de los servicios turísticos a ofrecer dentro de la hacienda, entre estos servicios tenemos: guianza, hospedaje, alimentación, entre otros.

Para el desarrollo de estos servicios se cuenta con el personal y las instalaciones necesarias, para ofrecer un servicio de calidad y hacer de la visita a la hacienda una experiencia placentera y enriquecedora.

Concepto de servicios turísticos

Cada uno de los servicios creados por el hombre para satisfacer sus necesidades tiene características que lo diferencian de otros de su mismo género. Los servicios turísticos tienen algunas propiedades íntimamente ligadas a ellos: -Son un medio que permiten alcanzar un fin. Esto sucede porque aquellas personas que viajan en su tiempo libre, lo hacen para realizar actividades turísticas. No viajan porque deseen subir a un barco, avión, micro o para estar en un hotel, sino para disfrutar lo que el destino elegido les va a ofrecer. Estos servicios cumplen, entonces, con el requisito de facilitar el desplazamiento, alojamiento de los turistas como así también satisfacer otras necesidades de los visitantes.

Fuente: <http://es.scribd.com/doc/56252931/4/Definicion-y-Caracteristicas-especificas-de-los-servicios-turisticos>. (4 de Octubre del 2012) 17: 30.

3.1 Hospedaje

Para el servicio de hospedaje a prestar en la hacienda, se ha adecuado una construcción que funcionaba anteriormente como una gran bodega, cada habitación contara con baño privado, energía eléctrica, agua, televisión satelital.

En la figura 3.1.1 se puede apreciar la vista frontal de la cabaña, esta remodelada con materiales propios de la zona, madera y piedra, el propósito de construir con estos materiales es no afectar el paisaje rural. En la figura 3.1.2 podemos notar la distribución de las habitaciones ubicada en la planta alta, como es posible ver cada habitación cuenta con baño privado, con el objetivo de no crear un ambiente incómodo para los huéspedes, al contrario generar placer y confort. En la figura 3.1.3 se observa la planta baja, lugar donde se encuentra la cocina, el comedor una pequeña sala, un lugar bar y juegos de mesa.

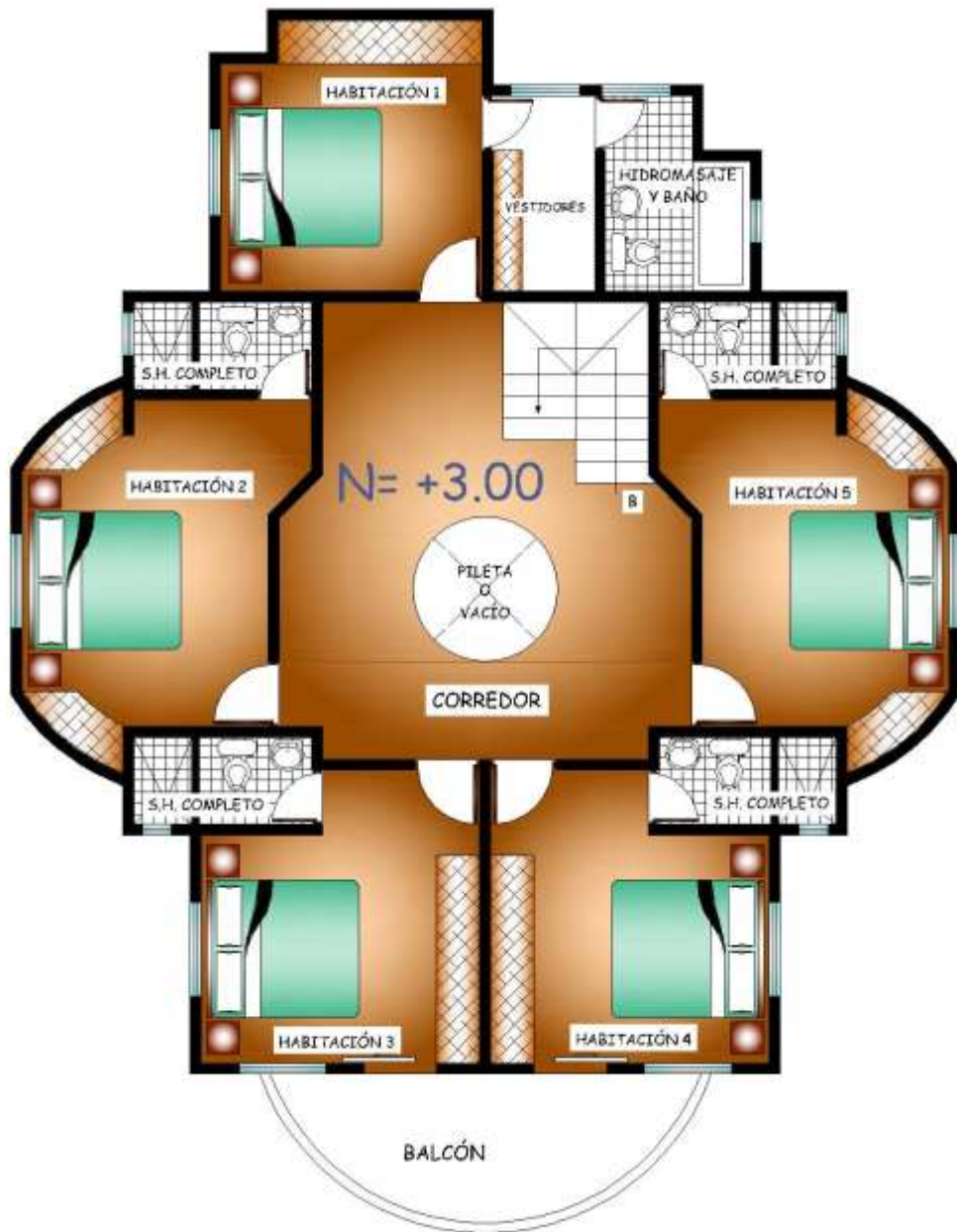
FIGURA 3.1.1



Vista frontal de la cabaña destinada para el alojamiento y alimentación.

Fuente: Elaborado por el Arq. Desio León Parra.

FIGURA 3.1.2



Distribución de las habitaciones (planta alta).

Fuente: Elaborado por el Arq. Desio León Parra.

FIGURA 3.1.3



Distribución de la cocina, sala de juegos (planta baja).

Fuente: Elaborado por el Arq. Desio León Parra.

3.2 Alimentación

En la hacienda se servirá comida típica de la zona como: ayampacos de pollo, caldo de raspa, la raspa es un pez que se encuentra en los ríos de la amazonia adheridos a las piedras, guanta azada, entre otros platos que el turista desee degustar, también se ofrecerán bebidas sin alcohol.

Se ofrecerá un refrigerio ya que el valor del mismo se incluyera en el costo de la entrada a la hacienda, consistirá de un jugo elaborado con frutas de la zona como: naranjilla, papaya, guanábana o simplemente de una gaseosa, esto se acompañara con un sanduche con el objetivo de que el visitante recupere energías mientras se realiza el recorrido por las instalaciones de la hacienda.

Como valor agregado a este servicio de alimentación, también realizaremos la degustación de la chicha de chonta, teniendo en cuenta que es una bebida tradicional de las culturas amazónicas y que mejor que los turistas prueben y observen como se elabora esta bebida típica.

3.3 Guianza

En lo que se refiere al servicio de guianza será realizado por una persona que conoce el manejo de la hacienda la misma que tiene una visión más profunda de las diversas labores, es decir una explicación concisa de las diferentes técnicas que utilizan en el sector en el tema de agricultura como: siembra, labores culturales, cosecha, etc.

En lo que se refiere a la ganadería una explicación sobre como crían al ganado vacuno, porque el tipo de pasto es diferente para el ganado lechero y diferente para el ganado de carne, cuantas veces al día realizan el ordeño, como crían a los cerdos, cada cuanto efectúan la reproducción, en lo que se refiere a ganado menor como aves, cuyes, patos como los alimentan el tiempo que se necesita para el consumo, entre otras inquietudes.

En este recorrido también se puede entablar contacto con un veterinario, quien podrá dar una mejor explicación sobre inquietudes que surjan durante el recorrido.

En lo concerniente a mi participación en este servicio sería más brindar una capacitación al propietario de la hacienda y al veterinario en cómo tratar que el turista interactúe con la persona a cargo de la guianza es decir realizando preguntas, escuchar las inquietudes, ofrecer una explicación veraz, clara y concisa tratando de no utilizar muchos términos científicos que podría confundir al turista.

3.4 Comercialización de productos

El principal producto de comercialización de la hacienda es la leche, produce diariamente 900 litros, de los cuales 500 litros se envía a la fábrica de lácteos Nutrileche en la ciudad de Cuenca. Los 400 litros restantes se utiliza en la elaboración de quesos, la hacienda cuenta con una fábrica de derivados de lácteos, también se utiliza para la elaboración de yogurt, dulces, helados que se comercializan a nivel local, una meta a corto plazo es promover a través de las visitas a la hacienda estos productos, de esta manera alcanzar un mercado más amplio.

En cuanto al ganado vacuno el propietario de la hacienda cuenta con los mejores ejemplares del cantón, ya que se optó por la inseminación artificial lo cual nos da como resultado un ganado de mejores características gracias a la genética, de esta manera es un ganado vacuno muy cotizado en el cantón,

En lo que tiene que ver a productos agrícolas como la naranjilla se ofrece a intermediarios, es decir a persona q compran en grandes cantidades o mínimas para luego vender en diferentes partes del cantón, la provincia y en el Austro, el plátano se comercializa a nivel local, las hortalizas que produce la hacienda es para consumo de la familia de la hacienda y si se obtiene una buena cosecha se expende en el pueblo cercano a la hacienda.

En lo referente a animales menores como: peces y los pollos de engorde (Broilers), se venden a diferentes locales comerciales dentro del cantón.

Se pretende iniciar con la producción de pitahaya una fruta similar a la tuna que hoy en día tiene gran aceptación a nivel nacional por sus nutriente, su dulce sabor y es una fruta de gran ayuda para problemas estomacales.

3.6 Cabalgatas

El turista puede realizar el recorrido por la hacienda caminando o a caballo, teniendo en cuenta que los lugares a visitar son de fácil acceso.

Otra opción para pasear a caballo dentro de la hacienda es visitar el bosque nativo, con un tramo con una dificultad media, ya que el terreno tiene pendientes, la duración de todo este recorrido está calculado en una hora y media con opción a extenderse dependiendo del tiempo y la curiosidad de los turistas, el recorrido por el bosque nativo, cabe recalcar que es selva virgen, el visitante podrá observar flora propia de la zona como son: orquídeas, el árbol de la chonta, el árbol de frutipan o fruta de pan, son unas semillas grandes que los nativos cocinan en agua se quita la cascara y se come, su sabor es como un pan, el guarumbo, arboles madereros como: el cedro, el laurel, caoba, madera muy codiciada por su duración y su color, pero que el propietario ha decidido no talar para preservar este bosque dentro de la hacienda. En cuanto a fauna se puede observar aves como picaflores, pacharacas, gallinas del monte, palomas del monte y con un poco de suerte y en silencio se podría observar serpientes por tal razón una de nuestras principales advertencias a los turistas, es no cabalgar solos siempre en compañía del guía o personal de la hacienda, guantas, armadillos ya que estos son animales difíciles de observar en la mañana o tarde, salen solo por la noche a alimentarse de semillas o raíces de plantas.

Los turistas también pueden observar el método para domar un potro para su monte.

Y como servicio extra si un turista desea montar a caballo y nunca lo ha hecho, daríamos unas clases cortas ya que nuestra meta es hacer que el turista disfrute al máximo de su experiencia dentro de la hacienda.

3.7 Senderismo

Para la elaboración de un sendero se debe tener en cuenta aspectos como la conservación y protección, es decir al momento de construir un sendero tener en cuenta el impacto que puede causar en el entorno, para evitar daños se debe utilizar materiales propios de la zona, es preferible utilizar madera de árboles caídos, evitar alterar los hábitats de las especies que viven en la zona, tratando que

el sendero no atraviere por el lugar donde se encuentran las madrigueras o los nidos.

Existen dos tipos de senderos que se aplicaran en la hacienda

1. Senderos Guiados: el recorrido por la hacienda gran parte será guiado, ya que la ruta comprende explicaciones, demostraciones y la participación de los visitantes, tomando en cuenta que el objetivo del agroturismo es la interacción del visitante con el campo.
2. Senderos Auto guiados: para elaborar este tipo de sendero en la hacienda, se tomarán en cuenta zonas específicas como: los huertos orgánicos, el área de lombricultura, el bosque nativo, los corrales, son lugares que no necesariamente requieren de una interacción guía, visitante, se ubicaran rótulos con información específica, breve, haciendo que el turista experimente la actividad agroturística por sí solo.

GUAYACAN

Nombre Científico: Phytelephas aequatorialis.

Familia Botánica: Fabáceae.

Genero: Tabebuia.

Características: Árbol inerme, de 10 a 15 m de altura (ocasionalmente de hasta 20 m de altura), y hasta 1 metro de diámetro, generalmente más pequeño, copa amplia, redondeada, poco densa, debido a lo delicado del follaje.

Época de floración: septiembre, octubre

Época de fructificación: después de Noviembre y permanece en las ramas casi hasta nueva floración.

Modelo de un rótulo a usarse en la hacienda.

Fuente: Diego Parra B.

Es importante que al inicio del sendero se coloque un mapa de información con los puntos a visitar y en algunos de los casos, el tiempo que se necesita para completar el recorrido. Los rótulos debe tener información clara y concisa, un rotulo debe tener información como: el nombre de la especie a describir, nombre como se le conoce científicamente, el género, la familia y una descripción corta, en la cual se resalte lo más importante de la especie.



Ilustración del punto de inicio del sendero para el recorrido por la hacienda.
Fuente: Diego Parra B.

Conclusión

Con el desarrollo de este capítulo se obtuvo como conclusión, ofrecer servicios de calidad, de esta manera asegurar un impacto positivo en los turistas que nos visitan, para que sean ellos nuestra principal publicidad y de esta manera extendernos en el mercado nacional.

Al ofrecer un servicio de calidad, estamos ofreciendo seguridad, confianza, tranquilidad, de esta manera el visitante tendrá como única preocupación el tratar de disfrutar al máximo el recorrido por las instalaciones de la hacienda.

La política de la hacienda, es ofrecer calidad más que un servicio.

CAPITULO IV

MODELO DE OPERACIÓN TURISTICA.

Introducción

Dentro de este capítulo nos referimos a todo lo que es un modelo de operación turística en una hacienda, enunciando temas como: las diferentes actividades agroturísticas que desarrollaremos, observación del manejo de la hacienda, es decir ofrecer al visitante un conocimiento más amplio del trabajo en el campo, las dificultades y beneficios q conlleva manejar una hacienda.

En el capítulo 4 también se trata el tema de manejo de huertos orgánicos, en los que el uso de fertilizantes químicos ha sido anulado completamente, con la intención de aprovechar los abonos naturales como: el estiércol del ganado y el humus producto de la lombricultura y la elaboración de productos de la zona.

Puntos de comercialización.

Para la venta de paquetes turísticos asía a la Hacienda San Salvador, en un primer plano trabajaran con una operadora local, con el fin de atraer a turistas locales y provinciales, una vez establecido un mercado en la provincia, ofertar nuestro producto turístico, trabajando en conjunto con operadores turísticos de las ciudades de Cuenca y Quito ya que estas son ciudades con gran recepción de turistas nacionales como extranjeros y por el fácil acceso y cercanía a la Provincia de Morona Santiago, donde se localiza el Cantón Santiago de Méndez, lugar de ubicación de la Hacienda San Salvador.

Como llegar a los turistas.

Para atraer la atención de la demanda turística se manejarán los siguientes medios:

El **Internet**, donde el visitante interesado podrá visitar la pagina oficial de la Hacienda, en la que podrán revisar toda la información de la hacienda, la ubicación, los servicios que la hacienda pone a disponibilidad de los visitantes, horarios de atención, además hacer sus reservaciones, enterarse de novedades que susciten en la hacienda en el campo turístico, participar de descuentos y promociones.

Trípticos, estos serán colocados en restaurantes, en el terminal terrestre, en Centros de Información Turística, lugares escogidos por la gran afluencia de personas. Los trípticos contendrán breve información sobre las actividades a desarrollarse en la hacienda, los distintos servicios turísticos que se brindan, números telefónicos para contactarnos en la hacienda, la pagina web.

De ésta manera proyectarán a la Hacienda San Salvador, como un punto turístico importante dentro del Cantón y la Provincia, con el objetivo de atraer una gran demanda con el propósito de lograr un posicionamiento a nivel Nacional.

4.1 Actividades

Breve explicación acerca de la historia de la hacienda:

Luego de la bienvenida, los visitantes son trasladados a la casa de la hacienda, donde se distribuirá las habitaciones a los turistas que van a alojarse, posteriormente todos son concentrados en el patio de la casa, será el propietario el encargado de contar los inicios de la hacienda, como logro cambiar la imagen de la hacienda, es decir cuál fue su modelo a seguir en lo referente a las construcciones de los establos y lo que le motivo a realizar un manejo diferente del ganado vacuno, entre otros aspectos.

Recorrido por los establos de la hacienda:

En este recorrido los visitantes podrán visitar la sala de ordeño, los cuartos de descanso y pastoreo del ganado, la caballeriza, junto a estos se encuentra el lugar donde se realiza la lombricultura, el criadero de pollos, la procesadora de alimentos y las peceras con tilapia. En este recorrido, acompañados por un guía, se puede observar los diferentes métodos de alimentación al ganado y aves de corral, como el emprendimiento del propietario que cambio del ordeño a mano por máquinas y también puede participar de la faena de las tilapias, es decir de la pesca.

Observación de la elaboración de lácteos:

Esto tendrá lugar en la fábrica de lácteos, los turistas observaran los diferentes procesos para obtener un producto derivado de la leche como: el queso, el yogurt.

Los turistas que se alojan en la hacienda podrán ser parte del recorrido para recolectar la leche, que se realiza muy temprano en la mañana, para luego ser transportado a la fábrica.

Participación en la siembra o cosecha de productos agrícolas:

Observaremos las diferentes técnicas que los empleados de la hacienda utilizan para cultivar productos como: el maíz, la caña, la naranjilla, entre otros. Luego de observar y de una breve explicación, se procederá a la participación del visitante, donde podrá sembrar el maíz ya sea por espeque o al voleo, aprender como cosechar la naranjilla sin lastimarse las manos, la manera en que se debe cortar la caña para no dañar la planta. Luego se ofrecerá una charla para dar a conocer las enfermedades que afectan los sembríos y como combatirlos. Estos son algunos de los aspectos a tratar en lo que se refiere a esta actividad.

Observación de la inseminación artificial

Los visitantes recibirán una explicación sencilla y concisa sobre el tema de la inseminación artificial. Luego pasamos a la observación del proceso de inseminación, donde podrán ver desde el momento en que se selecciona a la vaca que va a ser inseminada, la técnica que se utiliza para introducir el esperma en la vaca, hasta que es llevada a los establos donde estará bajo control por parte del veterinario para obtener buenos resultados.

Observación de las crías resultado de la inseminación artificial

Las crías de las diferentes razas que tiene la hacienda, podrán ser observadas en los diferentes cuartos provistos para su alimentación y desarrollo, aquí se podrá constar del cuidado y control que realizan tanto los empleados de la hacienda, como el veterinario, para evitar el brote de enfermedades comunes de la zona como los parásitos y moscos, también podrán observar la identificación del ganado con la colocación de los aretes. Una rápida explicación dará a conocer que el 60 % de

las crías una vez alcanzado su desarrollo se destina para la venta, un 15% se mantiene en la hacienda para el faenamiento y distribuir la carne en el cantón y el 25 % restante, son vacas productoras de leche.

Paseos a caballo

Las cabalgatas constituyen siempre una actividad atractiva en lugares de recreación campestre. Los turistas pueden realizar un recorrido por las 160 hectáreas con las que cuenta la hacienda en compañía de un guía.



Cabalgatas.

Fuente: Diego Parra

Visita al mirador

Está ubicado en la parte más alta de la hacienda con una altura de 650 m.s.n.m, es una elevación natural, el mirador está ubicado en la parte sur de la hacienda a unos 50m de la fábrica de lácteos, desde el mirador, los visitantes pueden observar toda la hacienda, el pueblo cercano y la extensa vegetación que hace de la selva amazónica única, el propietario cuenta que con binoculares y en un día despejado se puede observar parte del volcán Sangay.



Mirador.

Fuente. Diego Parra B

Observación de flora y fauna de la zona

Para poder desarrollar esta actividad se a trazado un sendero que lleva a un bosque virgen, ubicado dentro de la hacienda, los turistas pueden observar diferentes tipos de aves, mamíferos, así también plantas y árboles nativos.

Observación de la elaboración de la chicha de chonta

Pasando los límites de la hacienda se encuentra una pequeña comunidad shuar, en este lugar los turistas pueden observar el proceso de elaboración de la chicha, en algunos de los casos los visitantes podrán participar del momento en que se va a buscar la chonta y recolectar de la mata. Esta bebida tradicional se brindara a todos los visitantes como una bienvenida y también como despedida para los turistas que nos visitan.



Fruta de la Chonta y la chicha.

Fuente Diego Parra

Grupo de danzas

Es una opción que tendrá lugar en la noche, será una danza shuar propia de la zona, donde se da a conocer a los visitantes las tradiciones y costumbres de los habitantes nativos de la zona y que ha traspasado las barreras de la modernidad manteniendo su identidad.

4.1.1 Observación de la operatividad de la hacienda

Manejar una hacienda no es cosa sencilla, se necesita de mucha responsabilidad, constancia y principalmente querer a la tierra, estas son palabras del propietario, persona que dedica todo su tiempo al trabajo en la hacienda.

En la hacienda, el trabajo empieza a las 6: 30 am, los empleados son los responsables de la alimentación del ganado y los animales de corral, mientras el propietario rodea la hacienda para verificar si a ocurrido algún percance como: la perdida de algún animal o si el ganado está enfermo, aspectos que pueden causar pérdidas económicas para la hacienda.

Una vez alimentado todos los animales y haber realizado un control de la hacienda, se procede al ordeño, esta actividad se realiza dos veces al día, la primera a las 07: 30 am y la segunda a las 16: 30. La leche recolectada una cantidad es llevada a la fábrica de lácteos y la diferencia es recolectada para su venta.

Los empleados son los encargados de informar al propietario si los suministros alimenticios como: vitaminas, minerales, entre otros, para el ganado se han agotado, el propietario, es el que lleva las finanzas de la hacienda, y es el encargado de cubrir todos los rubros como: el pago a los empleados, si se ha vendido ganado, en general las cuentas de ingresos y gastos de la hacienda.

El personal de la hacienda realiza trabajos agrícolas como: la siembra o la cosecha, la limpieza de los huertos.

Antes de culminar las labores diarias, los trabajadores realizan el corte y procesamiento de los diferentes tipos de pasto para alimentar al ganado, se vuelve a alimentar a todo el ganado y animales menores, se realiza un último recorrido del día por la hacienda y con esto finalizan las actividades del día.

El propietario y su familia viven dentro de la hacienda y los trabajadores viven en el pueblo cercano a la hacienda, son gente que se conoce muchos años y tienen una gran confianza. El propietario no piensa abandonar el trabajo en la hacienda y a futuro piensa implementar nuevos establos, seguir con el mejoramiento genético del ganado, aprender nuevas técnicas agrarias de producción como: implementar una red de riego para el pasto y los cultivos.

4.1.2 Observación de huertos orgánicos

La esposa del dueño, es la persona encargada de los huertos, cuenta que en años anteriores, en las épocas de invierno el camino de la hacienda a la parroquia de Tayuza era tapado por deslaves y no podían abastecerse de alimentos, esto dio lugar a la idea de cultivar sus propias hortalizas y vegetales.

Para construir el huerto se escogió un lugar que no esté alejado de la casa de la hacienda, luego la tierra fue removida con la utilización de herramientas como picos, se retiró los restos de ramas y maleza con un rastrillo, una vez realizado todo este proceso, se procede a la colocación de abono en la tierra con el humos producido de la lombricultura, anteriormente colocaban el abono del cuy.

Las semillas las consigue en los centros de expendio de productos agrícolas, dice que una de los métodos para verificar si la semilla germinara o está en buen estado, se coloca en agua por un día, las semillas que flotan no sirven y son separadas de las que se han hundido en el recipiente que son las que sirven.

El riego en el huerto se realiza dos veces al día, la primera, temprano en la mañana antes de que el sol comience a calentar y la otra ya en la tarde cuando el sol se haya ocultado, esto debido que el sol calienta la tierra y con el agua quema las raíces matando a la planta.

En los huertos no se utiliza ningún producto químico para erradicar la maleza, para esto se controla que no aparezca mala yerba y si la hay se retira con la mano, es importante el control diario para evitar plagas como las hormigas que causan graves daños a los cultivos.

Todo lo que se cosecha en los huertos es consumido por los miembros de la familia de la hacienda, es repartida a los empleados y si la cosecha fue abundante se vende en el pueblo cercano.

El propósito de estos huertos es comer sano fueron las palabras de la esposa del propietario de la hacienda.

4.1.3 Elaboración de productos de la zona

En la hacienda se elabora una variedad de productos como los derivados de la leche, el visitante puede observar y ser partícipe del proceso de elaboración del:

- Queso, la elaboración del queso en términos generales es muy parecida entre los distintos tipos de quesos. Sin embargo, existen algunos cambios importantes en algunas operaciones unitarias dentro de la variedad de productos.

Etapas de elaboración del queso:

- Recibo e la leche en la fábrica.
- Luego se pasa por un filtro de tela fina para eliminar impurezas.
- Se procede con la coagulación que consiste en añadir a la leche la pastilla de cuajo y la sal durante un periodo de 30-40 minutos.
- Se procede al corte del producto formado, con un cuchillo se realizan cortes de la leche cuajada. Esta operación es realizada en un tiempo de aproximadamente 10-15 minutos.
- Luego el cuajo se pone en moldes por 48 horas, para posteriormente su expendio.

Ficha con el costo de los ingredientes utilizados en la elaboración de queso, que se produce en la hacienda, (10 unidades de queso).

Ficha de Costos		
Ingredientes	Cantidad	Costo
Sal	1 Funda pequeña	0.45
Pastillas de Cuajo	5 Pastillas	1.00
	Total:	\$ 1.45

- Yogurt, es una de las leches fermentadas más antiguas que se conoce. Las leches fermentadas son productos acidificados por medio de un proceso de fermentación. Como consecuencia de la acidificación por las bacterias lácticas.

Las etapas de elaboración del yogurt son:

- Pasteurizar la leche y luego enfriarla a 42-45 ° C.
- Añadir 1% de arrancador y mezclar bien.
- Poner en recipientes de plástico, cartón o jarras.
- Incubar hasta alcanzar 42 a 45 ° C por 3 a 6 horas.
- Tapar los recipientes.

- Almacenar en un refrigerador hasta la venta.

Ficha con el costo de los ingredientes utilizados en la elaboración de yogurt, que se produce en la hacienda, (15 litros de yogurt).

Ficha de Costos		
Ingredientes	Cantidad	Costo
Yogurt en polvo	4 sobres	5.00
		5.00
	Total:	\$ 5.00

• Helados, la elaboración de los mismo se realizaba en convenio con la Asociación de Pequeños Productores del Cantón Santiago ya que eran ellos los encargados de la distribución y venta en la provincia, por el momento se a detenido la fabricación ya que dicha Asociación se encuentra disuelta temporalmente.

En la hacienda se elaboraban helados con pulpas de frutas cosechados en el sitio como: naranjilla, guanábana, tomate de jugo, entre otros.

Elaboración de helados de fruta:

- Materia Prima: Si se va a usar la fruta directamente (elaboración de pulpas de frutas) se desinfecta la fruta con gotas de yodo en agua.
- Mezclado: Se disuelve la leche descremada en polvo en agua, después se agrega la crema. Se añade el estabilizador previamente mezclado con el azúcar.

- Pasteurizado: El pasteurizado sirve para destruir microorganismos patógenos, además disuelve y cambia los ingredientes de la mezcla, mejora el sabor y conservación.
- Maduración: Se coloca la mezcla en refrigeración, esto aumenta el volumen y mejora el sabor.
- Adición de la Pulpa: Se añade la pulpa, licuándola con la base luego de haber pasado por el proceso de maduración.
- Batido y Congelado: Primero se condiciona la batidora para que se produzca frío. Se coloca la mezcla en el recipiente de la batidora y se inicia el proceso de congelado simultáneamente con el batido. Esto hace que se formen finos cristales de hielo.
- Envasado, endurecimiento y almacenado: Luego del proceso de batido y congelado, la preparación se pone en la congeladora que también puede servir como almacén.

Ficha con el costo de los ingredientes utilizados en la elaboración de helados de frutas, que se produce en la hacienda, (30 helados).

Ficha de Costos		
Ingredientes	Cantidad	Costo
Leche en polvo	4 sobres	6.40
Azúcar	5 libras	2.70
Vainilla	1/2 taza	1.50
	Total	\$ 10.60

Dentro de la hacienda es posible observar la elaboración de la chicha de chonta, que consiste en coger la chonta, cocinarle, pelarle, para luego ser aplastada y puesta en agua hasta que ya está fermentada y lista para ser bebida. La chicha de chonta es una bebida tradicional de la zona y por lo general siempre se brinda a las visitas.

Conclusión

En conclusión, en el capítulo cuarto creamos un modelo de operación turística, tema nuevo en el manejo diario de la hacienda, pero lo que se pretende es adaptar el manejo de la hacienda a un plano turístico, un ejemplo es la observación de huertos orgánicos, cuales son las técnicas que se utilizan para sembrar y cosechar, hacer que los turistas sean partícipes directos de estas actividades, para que se lleven consigo conocimientos del trabajo en el campo.

Se pretende también, dar a conocer al trabajo del campo como un trabajo digno, teniendo en cuenta como medio al agroturismo y rompiendo los conceptos que señalan, que el trabajo en el campo, es desarrollado por personas carentes de educación.

En la actualidad en la hacienda y en el Cantón, muchas fincas o haciendas, están siendo administradas por profesionales en la rama agraria y pecuaria, de esta manera con conocimientos técnicos y teóricos, se obtiene mejor calidad en los productos.

Bibliografía

- **BOULLON** Roberto C., **BOLULLON** Diego R. Turismo Rural. Editorial Trillas. México 2008.
- **RANDY, SMITH**, Manual de Ecoturismo para la Amazonia Sustentable, Editorial Abya Yala, Quito, Ecuador Julio, 2000.
- **ALBAN RODAS, PABLO**, La Cultura de la resistencia se mira puertas adentro, Revista Anaconda: Cultura y Arte, Quito, Ecuador.
- **PERRONE, ANTONIO**, Ecoturismo en los paramos, Editorial Abya Yala, Quito, Ecuador, 2001.
- **DE LA TORRE, OSCAR**, El turismo como fenómeno social.
- **SISTEMA NACIONAL DE AREAS PROTEGIDAS**, Guía de Parques Nacionales y Reservas del Ecuador, Quito, Ecuador, 1998.
- **SALVADOR, María Laura**, Turismo Rural, Módulo de Curso de Graduación.
- **BRAVO BERMEO, Sandy Paola**, Tesis de Graduación, Elaboracion de un Plan de Desarrollo Agroturistico.

<http://www.slideshare.net/patumaldonado/fichas-de-jerarquizacion-de-atractivos-turisticos> fecha de consulta 24 de enero del 2012

<http://www.gestiopolis.com/innovacion-emprendimiento-2/agroturismo-litoral-explotacion-belleza-natural-ecuador.htm> fecha de consulta 6 de diciembre del 2012

http://www.panamagmagazine.com/Semtember_2010_Agroturism_spanish.html. fecha de consulta 29 de junio del 2011

http://www.patagonia.com.ar/Trelew124_Agroturismo_en_Trelew.html.

fecha de consulta 29 de junio del 2011

<http://rincondeluniversitario.blogspot.com/2009/08/el-servicio-turistico-es-el-conjunto-de.html>. Fecha de consulta 24 de enero del 2012

<http://www.iica.int/Esp/Programas/agronegocios/DocumentosComercioAgronegocios>. (4 de Octubre del 2012) 17:00

<http://es.scribd.com/doc/56252931/4/Definicion-y-Caracteristicas-especificas-de-los-servicios-turisticos>. (4 de Octubre del 2012) 17: 30.

ANEXOS

Jerarquización de los recursos de la hacienda

1.- Definición de jerarquización

La jerarquía es la suma de los valores asignados a cada factor, y en función de los puntos obtenidos se determina el rango jerárquico donde se ubica el atractivo.

Los rangos son:

1 a 25 puntos	Jerarquía I
26 a 50 puntos	Jerarquía II
51 a 75 puntos	Jerarquía III
76 a 100 puntos	Jerarquía IV

2.- Definición de las variables y factores

Calidad:

Es la medida de interés de un atractivo, inherente así mismo. Las características que hacen único o relativamente único al atractivo y que motivan la visita de corrientes turísticas.

a.- Valor Intrínseco: Significa el valor en sí del atractivo de acuerdo a su naturaleza; es decir escénico, científico, artístico, cultural, entre otros.

b.- Valor Extrínseco: Son hechos relevantes que dan más valor al atractivo.

c.- Estado de Conservación: Significa el grado de integridad física en que se encuentra un atractivo, tanto desde el punto de vista de su situación original o inicial como a partir de las posibles acciones del hombre para buscar mayor vida del atractivo. Para el caso de acontecimientos programados se considera la organización, contenido, programación y cumplimiento del evento.

d.- Entorno: Se refiere al ambiente físico-biológico y socio-cultural que rodea un atractivo. Dado que es susceptible de mejoramiento se han asignado 10 puntos como valor máximo.

Apoyo:

Es la medida de las condiciones físicas y operativas que complementan el atractivo, para contribuir a su difusión y apuesta efectiva en el mercado.

a.- Acceso: Es la infraestructura, medios de comunicación y transporte que permiten la llegada al atractivo turístico.

b.- Servicios: Este factor comprende tanto las facilidades turísticas como aquellos servicios indispensables para satisfacer las necesidades del turista, en la zona donde este el atractivo, teniendo como ubicación un radio de dos horas a pie, a caballo o en automóvil. Se evalúa también en este factor la acción de las comercializadoras del turismo en pro de la promoción de los atractivos.

c.- Asociación con otros atractivos: Permite medir el grado de complementariedad de un atractivo al pertenecer o estar ubicado dentro de un conjunto de atractivos, hecho que afecta su difusión en el mercado turístico.

Significado:

Es la variable que denota la importancia o relevancia de un atractivo en función del área territorial donde es conocido o divulgado.

a.- Local: Este factor está referido al grado de conocimiento del atractivo dentro del área municipal.

b.- Provincial: El conocimiento o difusión abarca uno o más provincias.

c.- Nacional: El área de difusión abarca la totalidad del país.

d.- Internacional: El atractivo supera fronteras y es conocido en otros países. Son generalmente los atractivos promocionados por el turismo receptivo.

Fuente: <http://www.slideshare.net/patumaldonado/fichas-de-jerarquizacion-de-atractivos-turisticos> fecha de consulta 24 de enero del 2012

ANEXO 2

Pueblos que se observan vía a la hacienda San Salvador

Méndez



Bella Unión



Patuca



Tayuya

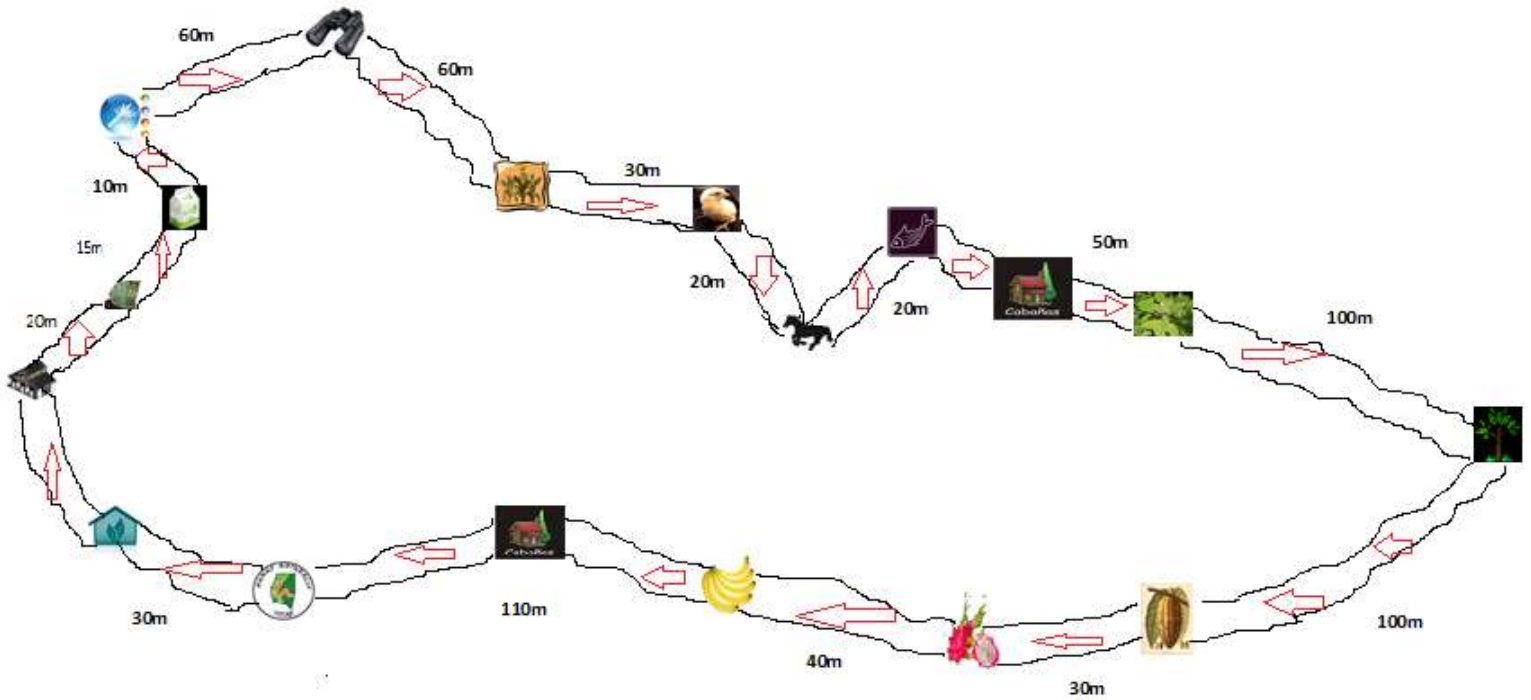


San Salvador



Anexo 2. 1

MODELO DE CROQUIS DE LOS LUGARES A VISITAR DENTRO DE LA HACIENDA.



DURACION DEL RECORRIDO: De 2: 00 horas a 2: 30.

NIVEL DE DIFICULTAD: Medio.

SIMBOLOGIA:



ESTABLOS Y CORRALES.



CABALLERIZAS.



PROCESADORA DE ALIMENTOS.



PECERAS CON TILAPIA.



FABRICA DE LACTEOS.



CULTIVO DE NARANJILLA.



CAÑA DE AZUCAR.



BOSQUE NATIVO.



MIRADOR.



CULTIVO DE CACAO.



CULTIVO DE MAIZ.



CULTIVO DE PITAHAYA.



CRIADERO DE POLLOS (BROILER).



CULTIVO DE PLATANO.



LOMBRICULTURA.



HUERTOS ORGANICOS.



CABAÑAS.
RECORRIDO.



DIRECCION QUE SE TOMARA EN EL

ACTIVIDADES A DESARROLLAR EN EL RECORRIDO.

En el Establo, los turistas pueden alimentar al ganado, observar el proceso de ordenamiento, aprender del control sanitario que se hace al ganado.

En la Procesadora de alimentos los turistas participan en el corte del pasto, el traslado a la procesadora y luego del picado del pasto.

En la Fábrica de lácteos participan en la recolección de la leche, el cernido para la eliminación de impurezas y de la observación del proceso de elaboración de los diferentes derivados de la leche.

En los Cultivos de la caña de azúcar, los turistas se involucran en el cortado de la caña, la limpieza, el método de siembra de la caña y una breve explicación de como erradicar y prevenir las plagas.

En el Mirador, los visitantes pueden ver toda la hacienda, el pueblo cercano y se narrara la historia del pueblo junto a la hacienda.

En el Cultivo de maíz, los turistas observan y participan de los métodos de siembra del maíz, la cosecha, limpieza y una explicación para prevenir las plagas.

En los Criadero de pollos, los turistas participan alimentando a los pollos, se indica a pesar a los pollos para la venta, una explicación de las vacunas y vitaminas que se utilizan para que los pollos se desarrollen favorablemente y los turistas también participan en la alimentación de otras aves de corral como las gallinas criollas y los patos.

En la caballerizas, los visitantes participan en la alimentación de los caballos, se les enseña a colocar los herrajes, a montar, una explicación sobre el control de enfermedades en los caballos.

En las Peceras con tilapia, los turistas pueden alimentar a los peses, realizar la clasificación de machos y hembras, pueden pescar.

Se ha colocado dos cabañas, para que los turistas descansen, aclarar dudas, para continuar con el recorrido.

En los Cultivos de naranjilla, el turista observa y participa de la siembra y cosecha de la naranjilla, y una demostración para prevenir las plagas.

En el Bosque nativo, pueden observar la fauna y flora nativa de la zona.

En los Cultivos de cacao, el turista participa de la cosecha, la poda de las plantas, el método para obtener las semillas de cacao para la venta y una breve explicación y demostración de como se siembra las plantas de cacao y como combaten las plagas.

En el Cultivo de pitahaya, participan de la cosecha, el abono de las plantas, la limpieza.

En los Cultivos de plátano, el turista participa de la cosecha, el método de siembra y una explicación y demostración de como combatir la maleza y las plagas.

En la lombricultura, a los visitantes se da una breve explicación de la producción de humos a través de las lombrices y conocen a las lombrices rojas californianas.

En los Huertos orgánicos, el turista observa y participa de la siembra, cosecha de los vegetales, el abono de las plantas y el control de plagas.

Anexo 2.2

Modelo de un tríptico a entregar en la hacienda.

HACIENDA SAN SALVADOR



APRENDE Y DISFRUTA DEL AGRO

DISFRUTA EN FAMILIA

VEN Y VISITA LA

HACIENDA SAN SALVADOR.

MEÑEZ-ECUADOR

TELF: 091953252.

SERVICIOS QUE OFRECE LA HACIENDA:

- Hospedaje.
- Alimentación.
- Guianza.
- Entretenimiento.
- Senderismo.
- Cabalgatas
- Entre otros.



RECOMENDACIONES:

- Usar ropa ligera.
- Llevar un impermeable.
- Utilizar bloqueador solar.
- Gafas.
- Zapatos cómodos.
- Repelente de mosquitos.
- Gorra.

COMO LLEGAR?



www.hacssalvador.com

INFORMACION:

La hacienda San Salvador se encuentra ubicado al noreste de la ciudad de Méndez, en el Cantón Santiago de Méndez.

La hacienda es un lugar tranquilo, donde puede disfrutar de un amanecer en la amazonia, con el cantar de los pájaros.

Disfrutar de alimentos frescos y libres de fertilizantes. Tener contacto directo con animales de granja, ser participes en las diferentes actividades pecuarias y agrarias.



ACTIVIDADES:

- Observación de la elaboración de productos lácteos, como: queso, yogurt.



- Observación y participación de las diferentes técnicas de cultivo en la hacienda.



- Cabalgatas, recorrer la hacienda hasta ver la puesta de sol en el horizonte.



- Pesca Deportiva, obtener su propia cena puede ser divertido.



- Senderismo.
- Observación de flora y fauna nativa.