



UNIVERSIDAD DEL AZUAY

Facultad de Filosofía Letras y Ciencias de la Educación

Escuela de Turismo

Creación de Cuatro Circuitos Turísticos para Adultos Mayores

Trabajo de graduación previo a la obtención del título de

Licenciada en Turismo

Autor: Diana Zhagüi

Director: Mst. Miguel Sangolqui

Cuenca, Ecuador

2008

DEDICATORIA

Este trabajo lo quiero dedicar a mis padres por que ellos han sido quienes me han apoyado, orientado y aconsejado día a día, a mis profesores que han colaborado para que este proyecto salga adelante,

AGRADECIMIENTO

Este trabajo lo quiero dedicar a Dios, a mis padres quienes han sido un apoyo para mi durante tantos años de estudio, a mi profesora Narcisa y a Miguelito quienes han tenido paciencia, tolerancia y sobre todo nos han ayudado y nos han permitido ser sus amigos sabiendo transmitirnos sus conocimientos, y a todas las personas que han estado a mi alrededor de una u otra manera me han dado su apoyo incondicional.

INDICE DE CONTENIDOS

Dedicatoria.....	I
Agradecimiento.....	II
Índice de Contenido.....	III
Índice de Anexo.....	IV
Resumen.....	V
Abstract.....	VI
Capítulo 1	
1.1 Introducción.....	1
1.2 Justificación.....	2
Capítulo 2 Análisis De La Situación	
2.1 Contexto General.....	3
2.2 Marco Teórico.....	3
Capítulo 3 Plan Estratégico	
3.1 Visión.....	4
3.2 Misión.....	4
3.4 Objetivos.....	4
Capítulo 4: ALIANZAS ESTRATEGICAS	
4.1 Determinar las alianzas que apoyara al desarrollo del proyecto.....	5
Capítulo 5: PLAN DE ACTIVIDADES	
5. 1 Necesidades e intereses de los adultos mayores.....	5
5. 2 Paquete 1 Disfruta de la Naturaleza (Descripción)	
Quito Datos Generales.....	7

Mitad del Mundo.....	8
Reserva de Mindo.....	8
Otavalo.....	9
Termas de Papallacta.....	10
Área Termoludica	12
Club Termal.....	13

5.2.2 Paquete 2 Esmeralda Oriental

Macas Datos Generales.....	14
Atractivos de Macas.....	15

5.2.3 Paquete 3 Ruta Oriental

Loja Datos Generales.....	16
Atractivos de Loja.....	17
Malacatos.....	19
Vilcabamba.....	20
Zamora.....	21
Atractivos de Zamora.....	22

5.2.4 Paquete 4 Ruta de Playa

Guayaquil Datos Generales.....	23
Atractivos de Guayaquil.....	24
Morro.....	25
Salinas.....	26
Playa de Ayangue.....	27
Valdivia.....	27

5.2.5 Guiones

Paquete 1.....	28
Paquete 2.....	29
Paquete 3.....	30
Paquete 4.....	31

Capítulo 6: COSTOS

Paquete 1.....	34
Paquete 2.....	35
Paquete 3.....	36
Paquete 4.....	37
CONCLUSIONES.....	39
RECOMENDACIONES.....	40
BIBLIOGRAFIA.....	41
ANEXOS	42

RESUMEN

La Creación de Circuitos Turísticos para adultos mayores se desarrollara con el objetivo de crear alternativas de distracción, esparcimiento, entretenimiento, diversión, ocupación del tiempo libre en la actividad turística, logrando de esa manera un equilibrio físico y mental de los adultos mayores.

Los circuitos turísticos se desarrollara en cuatro provincias específicas del país: Toda la parte norte de Quito, las provincias de Loja, Macas y la provincia del Guayas todo lo que es la Ruta del Sol. Estos destinos han sido determinados de acuerdo a las necesidades e intereses.

ABSTRACT

The “Creation of Tourist Circuits for Elderly Adults” was developed with the objective of creating alternatives for entertainment, amusement, fun and occupation of the free time through the tourist activity for the physical and mental balance of elderly adults.

The Tourist Circuits will be developed in four specific provinces of the country. the northern part of Quito, the provinces of Loja and Macasgg and the Route of the Sun. in the province of Guayas. These destinations have been determined according to people’s needs and interests.

Capítulo 1: INTRODUCCION

INTRODUCCION

La provincia del Azuay esta ubicada en la parte Sur del país. Tiene una superficie de 15.730 Kilómetros cuadrados. Con una altura de 2.535 metros sobre el nivel del mar, es considerada la tercera ciudad más importante del Ecuador con una población aproximadamente de 588,014 habitantes. La temperatura promedio anual oscila entre los 12 y 20 grados centígrados. Limitando al norte con la provincia del Cañar, al sur con las provincias de Loja y el Oro, al este con la provincia de Morona Santiago y Zamora Chinchipe y al oeste con la provincia del Guayas y el Oro.

En lo que respecta al campo turístico uno de los principales problemas que hemos podido detectar en la ciudad es que no se cuenta con ningún programa turístico que este dirigido a los adultos mayores a donde ellos puedan acudir para hacer uso de su tiempo libre, motivo por el cual se ha visto la necesidad de crear cuatro circuitos turísticos dentro del país, esto se lo realizara de acuerdo a las necesidades e intereses del grupo. Se trabajara con la Universidad del Azuay para que nos proporcionen guías, esto va ser como una especie de pasantías que tendrán que realizar con estas personas para obtener el titulo como guías profesionales. Buscar apoyo y respaldo del Ministerio de Turismo y del Seguro Social para que los adultos mayores puedan acceder a los diferentes circuitos turísticos dentro del país.

Se lo realizara por capítulos cada uno de ellos explicara los sitios a visitar fuera de la provincia debido a que los adultos mayores ya conocen en su totalidad la provincia del Azuay, de acuerdo a las necesidades de este grupo se han elegido 3 regiones del país para realizar los circuitos turísticos. Toda la parte del norte de Pichincha, las provincias de Loja y Zamora Chinchipe (Zamora), la provincia del Guayas (Ruta del Sol) y la provincia de Morona Santiago (Macas).

JUSTIFICACION

Este tema será desarrollado con la finalidad de hacer un aporte a la sociedad especialmente a los adultos mayores que han sido un segmento totalmente olvidado por las personas que están trabajando directamente en la actividad turística.

He visto la necesidad de crear cuatro circuitos turísticos orientados a los adultos mayores para que tengan una opción de diversión, distracción, esparcimiento, salir de la rutina logrando un equilibrio físico y mental, con las diversas actividades que serán programadas, pretendiendo cubrir con las necesidades básicas de este mercado. Ya que este grupo cuenta con el tiempo suficiente para acceder a los programas.

Al desarrollar esta propuesta trato de que las instituciones que están directamente inmersas en la actividad turística se preocupen, se interesen por hacer algo por este mercado que en definitiva es numeroso, implementando actividades, alternativas que ofrezcan para que este segmento se sienta satisfecho.

Otro aspecto muy importante e interesante de este trabajo es que ellos puedan compartir conocimientos, experiencias, anécdotas con sus amigos y conseguir hacer nuevas amistades, lo que mas les agrada estar en contacto con otras personas de su edad y sobre todo ser participes de programas y eventos, etc.

Capítulo 2: ANÁLISIS DE LA SITUACIÓN

2.1 – Contexto general

El primer paquete se desarrollara al Norte de Pichincha, se lo denominara “Disfruta de la Naturaleza”, primer día City tour en la ciudad de Quito, Mitad del Mundo, el segundo día visitaremos la Reserva de Mindo, el tercer día recorreremos la ciudad de Otavalo y la comunidad de Peguche que es reconocida a nivel mundial por sus artesanías y música, el cuarto día visitaremos las Termas de Papallacta.

El segundo paquete se desarrollara en la provincia de Morona Santiago específicamente en Macas, se lo denominara “Esmeralda Oriental”, se realizara un City tour y visitaremos los alrededores de la ciudad.

El tercer paquete se desarrollara en la provincia de Loja y Zamora Chinchipe específicamente Zamora, se lo denominara “Ruta Oriental”, realizaremos un City tour en la ciudad de Loja, visitaremos Malacatos, Vilcabamba y algunos atractivos con los que cuenta la ciudad de Zamora.

El cuarto paquete se desarrollara en la provincia del Guayas específicamente la Ruta del Sol, se lo denominara “Ruta de Playa”, se realizara recorridos por los diferentes sitios con los que cuenta la ruta del sol, admirando y disfrutando de sus hermosas playas.

2. 2 Marco Teórico

El proyecto trata de conseguir con estos circuitos turísticos que los adultos mayores salgan del aislamiento que al jubilarse les causa a algunos, buscando devolverles el placer de moverse para preservar todo el tiempo posible, su independencia física como social. Integrándoles en una actividad de grupo a fin de que se encuentren de nuevo al contacto con los demás, la intensidad de expresar, comunicarse y participar, en programas que están exclusivamente organizadas para estas personas.

Brindándoles la posibilidad de visitar diversidad de sitios turísticos dentro de país para que estén en contacto con otras regiones y conocer otras formas de vida, dentro de este proyecto están programadas actividades sociales y recreativas para fortalecer los lazos afectivos e integración del grupo.

Lo que busca este grupo después de haberse jubilado llenar el tiempo libre en actividades de ocio, sentirse integrado a un grupo social, buscando diversión, esparcimiento, entretenimiento y pasarla bien en todo sentido. Para ellos este tipo de actividades les resulta gratificante y satisfactorio.

El programa tiene el objetivo de promover el acceso de los adultos mayores a los beneficios del turismo. Además de potenciar el quiebre de la estacionalidad turística.

Capítulo 3: PLAN ESTRATÉGICO

3.1 – Visión

Mantenernos como el mejor circuito turístico dentro de la ciudad con calidad y profesionalismo, siendo la mejor opción para cubrir las necesidades de entretenimiento, ocio, relax, de los adultos mayores.

3.2 – Misión

Sera alternativa de distracción y esparcimiento para los adultos mayores.

3.3 – Objetivos

Objetivo General:

Crear una alternativa de distracción turística para los adultos mayores a través de un circuito turístico dentro del país para obtener satisfacción completa por parte de este grupo ya mencionado.

Objetivo Especifico:

- Buscar alianzas estratégicas con los organismos competentes que rigen la actividad turística.
- Buscar Alianzas con la Universidad del Azuay, que sean quienes nos proporcionan guías turísticos.

- Crear el circuito turístico que ayudara a cubrir las necesidades de los adultos mayores.
- Determinar los costos de los circuitos turísticos para los adultos mayores.

Capítulo 4: ALIANZAS ESTRATEGICAS

4.1 Determinar las alianzas que apoyara al desarrollo del proyecto

Para este proyecto se determinarán alianzas estratégicas con el Ministerio de Turismo, la Municipalidad y el Seguro Social para que estas tres instituciones a la vez nos ayuden y respalden a la realización de los circuitos turísticos que están asignadas de acuerdo a las necesidades de los adultos mayores.

También se ha visto la necesidad de determinar alianzas estratégicas con la Universidad del Azuay para que la Escuela de Turismo en especial nos proporcionen los guías, es decir que los alumnos participen de estas guías con los adultos mayores y que sea como una pasantía que tengan que realizar para poder conseguir su título como guías profesionales.

De esa manera se beneficiarían los alumnos de la escuela de turismo ya que pueden transmitir todos sus conocimientos, a su vez van adquiriendo experiencia y cuando salgan al campo laboral no van a tener ningún temor al manejar grupos.

Capitulo 5: PLAN DE ACTIVIDADES

5. 1 Necesidades e intereses de los adultos mayores

De acuerdo a la entrevista que se realizó a la Sra. Martha Ugalde (Coordinadora de los Adultos Mayores) actualmente este centro cuenta con 10.0000 afiliados que en porcentajes es un 60% que pertenece a este segmento. El Seguro Social en base a un estudio realizado ha visto la necesidad de crear varios programas como una alternativa para ocupación del tiempo libre, mejoramiento de su autoestima, apoyo a los problemas de salud mental, salud físico, previniendo para que la persona tenga una vejez estable, es decir que tenga una preparación para una vejez saludable, cuentan

con actividades de acuerdo a los programas para jóvenes existe manualidades, danza, música para los mayores fisioterapia que tengan que ver con su salud.¹

En cuanto a precios el Seguro Social se encarga de cubrir una parte del transporte la otra parte del transporte y del tour es cubierto por cada adulto mayor. Cuando hablamos de programas turísticos dirigidos a este segmento va a tener éxito ya que es un grupo que cuenta con los suficientes recursos económicos.

En cuanto al área turística han realizado visitas a museos, iglesias, han asistido a eventos y exposiciones, se ha trabajado mucho con recorridos en la ciudad no es muy llamativo para ellos por la misma razón que ellos nacieron y vivieron todo su vida aquí, sin embargo puede ser algo interesante rescatar las experiencias, vivencias, las historias, se tiene que buscar espacios nuevos para que ellos realicen actividad turística dentro de la ciudad y la provincia.

Generalmente los adultos mayores tienen dos intereses cuando hacen turismo

- De compartir con los compañeros
- El de conocer

Ya se ha trabajado con los cantones de la provincia del Azuay en su gran mayoría pero a veces prioriza más el de compartir con los compañeros que el de conocer, pero si se trata de recorrer 2 Km solo el hecho de ir en grupo es grande y van con mucho gusto, para ellos hablar de paseos es lo mejor que puede haber es una especie de desfogue de sus situaciones, salir de la rutina, cambiar de ambiente, etc.

Hay limitaciones que debemos tener en cuenta cuando se trabaja con adultos mayores en la actividad turística.

- Condiciones de carretera
- Condiciones de riesgo
- Condiciones de insalubridad

¹ Ugalde Martha, Socióloga, DIRECTORA DE LA TERCERA EDAD IESS

- Condiciones de insalubridad en la alimentación
- El clima

Para los destinos turísticos se debe tener en cuenta lo siguiente:

- Buenas condiciones de transporte (por que tienen lecciones cervicales, mal sus rodillas, etc.)
- Que los viajes no sean muy largos
- El conductor tiene que estar disponible y accesible
- La comida fresca no condimentada, tener cuidado con los mariscos
- Viajan con medicaciones

Actividades a tomar en cuenta durante los viajes

- Actividades socio dinámicas
- Caminatas
- Bailes

5. 2 Diseño de los Circuitos Turísticos

DESCRIPCIÓN

QUITO

Datos Generales

La ciudad de Quito es la capital de la provincia del Pichincha, ubicada en el centro norte de la sierra, limita al norte con la provincia de Imbabura, al sur con Cotopaxi, los Ríos y Guayas, al este con Sucumbíos y Napo, al oeste con Manabí y Esmeraldas.

La ciudad de Quito, distrito metropolitano, es la capital del Ecuador, esta asentada en las faldas del volcán Pichincha a 2.800 metros sobre el nivel del mar. Tienen alrededor de 1.200.000 habitantes. Su fundación fue el 6 de Diciembre de 1534.

Aquí se concentra todo el poder político de la república, ya que se encuentra domiciliados los tres poderes del Estado: Ejecutivo, Legislativo y Judicial.

Fue declarada por la UNESCO “Patrimonio Cultural de la Humanidad” en 1978, su centro histórico cuenta con monumentales iglesias y monasterios, además de pequeñas calles y plazas que hacen de ella un maravilloso museo. La ciudad crece a un ritmo muy acelerado siendo una de las ciudades más grandes de Sudamérica

CITY TOUR

Recorrido por la ciudad, visitaremos el Mirador de Guápulo, seguimos por la Av. 12 de Octubre hasta llegar a la Casa de la Cultura y al Palacio Legislativo (Congreso) donde podrán apreciar los murales de piedra que relatan la historia del Ecuador.

Seguimos hacia la Plaza de la Independencia por las calles de la parte colonial, visitaremos la Catedral, el Palacio de Gobierno, la iglesia de la Compañía donde podrán apreciar sus adornos y altares de oro, el Sagrario y la iglesia de San Francisco construida en el siglo XVII, continuamos nuestra visita al Mirador del Panecillo, un lugar reconocido por su belleza en donde podremos admirar un hermoso paisaje de Quito Colonial y moderno.²

MITAD DEL MUNDO

En el año de 1736, llega al país la primera Misión Geodésica que tuvo como objetivo medir un arco de meridiano para comprobar la forma de la tierra. A los científicos franceses Bouguer, Godín y La Condamine se unieron los españoles Jorge Juan y Antonio de Ulloa, insignes marinos; ya en tierras ecuatorianas se unió por sus conocimientos de geografía y geodesia el científico ecuatoriano, Pedro Vicente Maldonado, quien colaboró estrechamente para asegurar el éxito de la Misión. A más

² <http://www.in-quito.com/uio-kito-qito-kyto-qyto/spanish-uio/attractivos-turisticos-quito-ecuador/quito> 27/06/08

de los aportes a la Ciencia de la Primera Misión Geodésica que fue calificada en esos ³tiempos como la empresa más grande jamás intentada; hay otras que repercutieron directamente en el país, como el haber dado a conocer al mundo con el nombre de Ecuador a nuestro territorio, así también estudios que divulgaron aspectos sociales, culturales y antropológicos. Aquí, los sabios franceses, dieron origen al sistema métrico universal.

En 1836, el geógrafo ecuatoriano, Luis Tufiño, localizó las señales dejadas por el primer grupo de científicos. Este monumento histórico de 10 metros de altura estuvo ubicado en este sitio por 43 años, hasta 1979, en que fue trasladado a la población de Calacalí a 7 km al Occidente, por donde también atraviesa la Línea Ecuatorial.

RESERVA MINDO (VALLE DE LA ETERNA PRIMAVERA)⁴

Esta reserva tiene una superficie de 50km y esta a 1.250 m de altitud. Es una de las zonas mas antiguas del nor-occidente de Pichincha. Se encuentra a tan solo 80km de Quito y ubicado bajo la boca del volcán Guagua Pichincha.

Este paraíso ecológico es refugio de una gran cantidad de aves. Se estima que de las 1.500 especies de aves que existen en el Ecuador, 450 viven aquí. La Bird Life International declaro a Mindo como la primera área de aves de Sudamérica. Entre las especies mas representativas están: el gallo de la peña, tucán, águilas, papagayos, patos.

El ecoturismo se ha convertido en el eje central de esta zona. Ir a Mindo y a sus reservas es vivir una experiencia inolvidable. El turista puede caminar hacia las cascadas, realizar excursiones a los bosques, visitar el mariposario, el orquideario.

³ [www.travelplusecuador.com/Mindo htm/](http://www.travelplusecuador.com/Mindo.htm/) 27/06/06



Fauna y Flora de Mindo

www.travelplusecuador.com/Mindohtm/ 27/06/08



Mapa de la provincia de Ibarra

www.mapaimbabura.com

OTAVALO

El Cantón Otavalo es un punto de encuentro en los Andes, a 110 Km al norte .de Quito y a 2.530 mts. sobre el nivel del mar. En el corazón de la provincia de Imbabura, Otavalo es cuna de hermosos tejidos y del mundialmente famoso mercado indígena.

IGLESIA⁵

Dentro de la ciudad existen tres iglesias construidas en la época de la colonia. La riqueza de sus formas son el referente arquitectónico de la ciudad, sus interiores custodian la diversidad del arte religioso de éste pueblo Católico. Estas iglesias y

⁴ www.otavalo.com 27/06/08

santuarios pueden ser visitados y contemplar el interior de sus conventos que tienen el clásico estilo colonial.



Iglesia del Jordán

www.otavalo.com 27/06/08

Recorrer la plaza El centenario, conocida como “mercado de ponchos”, por su diversidad de tejidos y bordados expresa el carácter y riqueza intercultural de sus habitantes indígenas y mestizos. Ferias existen en todas partes "PERO NINGUNA IGUAL O SIMILAR A LA DE OTAVALO". (Jessica Selley)

La feria mayor se realiza todos los sábados, pero continúa todos los días. En realidad el Mercado actual es un espacio donde se conjugan las culturas

Visitar el Instituto Otavaleño de Antropología en el que se concentran museos de tipo arqueológico, etnográfico y musical junto a las salas de exhibición artesanal y auditorios.



Museo del Inst. Otavaleño de Antropología

www.otavalo.com 27/06/08

COMUNIDAD DE PEGUCHE⁶

Peguche se encuentra a tan solo 5 minutos de la ciudad de Otavalo, esta comunidad es reconocida a nivel mundial por sus hábiles artesanos que tejen en su telar tradicional; un pueblito acogedor donde cada casa tiene la puerta abierta para el visitante que quiere admirar la destreza de sus artesanos.

Asimismo escuchar su música ancestral que ha sido mantenida y promovida a nivel internacional por grupos que han sido reconocidos por su promoción artística y revalorización cultural.

TERMAS DE PAPALLACTA

Termas de Papallacta SPA, Resort y Centro de Convenciones, está localizado a 40 millas de Quito, capital de Ecuador en América del Sur, en un valle alto andino puerta de entrada a la selva amazónica ecuatoriana.

Este Resort especializado en termalismo, ofrece a los turista, salud, recreación, aventura y descanso en sus instalaciones: Baños termales en el balneario; diversos tratamientos en el health SPA; alojamiento en habitaciones o cabañas del hotel; aventura en el Rancho del Cañón; o la Reserva Ecológica Cayambe-Coca. Varios restaurantes complementan la oferta de servicios.

PISCINAS DE AGUAS TERMALES EN PAPALLACTA ⁷

En las piscinas de aguas termales se puede experimentar los maravillosos efectos curativos de las aguas cristalinas a diez diferentes temperaturas. Suméjase en el agua caliente y benefíciese de sus propiedades curativas para toda clase de problemas respiratorios, digestivos, reumáticos, artríticos, y cardiovasculares. Las aguas

⁵ www.otavalo.com /27/06/08

⁶ www.termaspapallacta.com 03/07/08

termales alcalinas sulfatadas afloran de la tierra, y la temperatura de las fuentes en sus orígenes varía de 30 a 70 grados centígrados (86 a 157 F.) La temperatura de las piscinas fluctúa entre 36 y 42 C. (97 y 108 F.)

BALNEARIO TERMAL



Salud, recreación y descanso, tres razones importantes para visitarnos

El balneario está localizado a las orillas del río Papallacta, en un entorno natural único se encuentran 9 piscinas termales y 3 de agua fría. El restaurante del balneario ofrece diferentes opciones de comida, y un pequeño kiosko ofrece artículos de bazar, snacks y bebidas.

En el dispensario médico se atienden emergencias y consultas relacionadas con la salud y el termalismo

AREA TERMOLÚDICA ⁸

El balneario del SPA, tiene 5 piscinas termales y una polar. Es el lugar ideal para realizar un circuito experimentando diferentes sensaciones en los chorros de agua, hidromasajes con agua o burbujas de aire, etc.



Piscinas Termales

www.termaspapallacta.com 03/07/08

⁷ www.termaspapallacta.com 03/07/08

CLUB TERMAL

Es un lugar que conjuga la belleza del diseño con la calidad y calidez del servicio. En un ambiente privado y exclusivo, se puede disfrutar de un variado menú de tratamientos relacionados con la salud y belleza:

- Baños en hidromasajes individuales, tratamientos corporales con arcillas medicinales de los Andes, baños en la gruta de vapor, saunas finlandesas, masajes con chorro de agua a presión o bajo duchas, masajes con aromaterapia o terapéuticos, tratamientos corporales y faciales, etc.
- Sala de meditación y descanso y una isla de bebidas.



Sala de Hidromasajes

www.termaspapallacta.com 03/07/08

MASAJES HIDROTERMALES:

Masaje termal individual

Chorro termal a presión

HIDROTERAPIAS ESPECIALES:

Terapia linfática hidrotermal

Envoltura con lodos y arcillas de los Andes

AGUAS TERMALES

La riqueza hidro-termal de las aguas se debe a que Papallacta se encuentra situada entre los volcanes Cayambe y Antisana. La temperatura de las termas en su origen varía entre 30° y 70° C (86° a 158° F) y en las piscinas fluctúa entre 36° y 40° C (97° a 104° F).

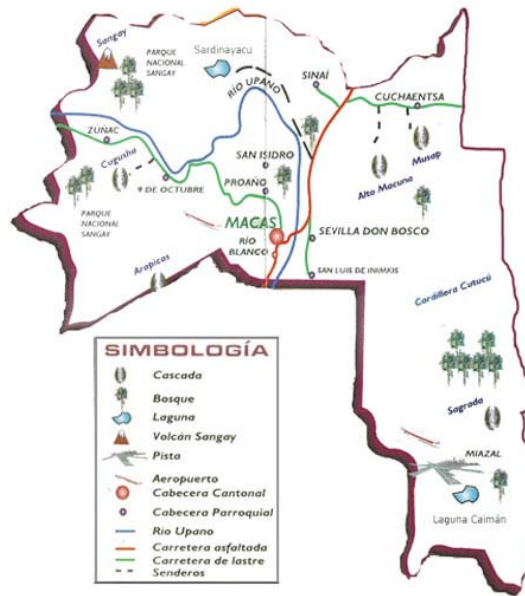
Son aguas sulfatadas, sódicas, cálcicas, cloruradas y ligeramente magnésicas. Inodoras, incoloras, de sabor ligeramente salobre. Mejoran la motilidad intestinal, son antialérgicas, desinflamatorias, diuréticas, antirreumáticas, sedantes, etc⁹.

5.2.1 MACAS

Datos Generales:

Macas con su provincia Morona Santiago con una altitud promedio de 1.016 metros sobre el nivel del mar su temperatura es aproximadamente de 18° a 26°C, cuenta con 14.000 habitantes. Limita al norte con Huamboya y Pablo Sexto, al sur con Sucúa, Tiwintza y Logroño, al este con Taisha, al oeste con la provincia de Chimborazo.

⁸ <http://www.macas.com.ec> 03/07/08



Mapa de Macas

www.macas.com.ec

MENDEZ

La estratégica ubicación en el corazón de Morona Santiago, el calor humano de su gente, los lugares exóticos y la riqueza de su tierra han convertido a Santiago de Méndez en sitio ideal para habitar.

CHINIMBRIMI¹⁰

Esta ubicada en la vía Macas-Méndez. Uno de los sitios mas visitados son las playas de los ríos Upano en donde en época de verano los tenues rayos del sol calientan la arena y las piedras, la piscina natural propicia para una zambullida. Se complementa este lugar con las aguas termales junto a sus playas, las mismas que sirven para el tratamiento de muchas enfermedades.

CENTRO DE INTERPRETACION DEL PARQUE NACIONAL SANGAY

⁹ www.macaturismo.com/09/07/08

Este centro fue creado en 1994. Se caracteriza por tener una muestra fotográfica y una sala de educación ambiental. Es el principal centro de información oficial del Parque Nacional Sangay.

MUSEO DE LA CIUDAD

En su recorrido podemos conocer la cultura Macabea que habitaba desde la época de la conquista, la cultura Upano asentada en el valle del río Upano y las culturas Shuar y Achuar.

El museo cuenta con 500 muestras aproximadamente, entre pétreos, líticos, cerámicas, artesanías, vestimentas, fósiles, y otros. Este museo funciona en la planta alta del edificio de la Casa de la Cultura Núcleo de Morona Santiago.

SEVILLA DON BOSCO

Esta comunidad con población mayoritariamente Shuar, situada a 10 minutos de Macas. Rica en artesanías y manifestaciones étnicas.

BOSQUE PROTECTOR DOMONO

A nueve kilómetros de Macas en la vía Macas-Domono, con una extensión de seis hectáreas de vegetación primaria. Podemos observar: Palmas, copal, plantas maderables, heliconias, bromelias, riachuelos con peces de la zona.¹¹

5.2.2 LOJA

Datos Generales:

El Cantón Loja se encuentra ubicado al Sur del Ecuador en la parte oriental de la Provincia del mismo nombre, limitada al norte con el Cantón Saraguro al Sur y Este con la Provincia de Zamora Chinchipe y al Oeste con la parte alta de la Provincia de El Oro y los Cantones de Catamayo, Gonzanamá y Quilanga. Con una superficie de

¹⁰ Revista turística de Macas 2005

11.026,5 km². Tiene aproximadamente 429.010 habitantes. Su temperatura va desde los 16° y 21° centígrados.



Mapa de Loja

www.vivaloja.com

SARAGURO¹²

“En las faldas del Puglla (cerro sagrado para las comunidades saraguras), a 64 Km. de Loja, se ubica el pueblo de Saraguro, conocido también, como la "Tierra del Maíz". En este pueblo de gente amable se encuentra la etnia de Los Saraguros, que aún mantiene sus tradiciones y manifestaciones culturales propias, como la danza, música y vestimenta. El sector ofrece bellos paisajes o lugares naturales como el cerro de Arcos, la laguna de Chinchilla, el desierto de Jubones, el Baño del Inka, entre otros."

CITY TOUR LOJA

CATEDRAL

En esta Catedral se recibe cada 20 de agosto la Imagen de la Virgen del Cisne quien llega a Loja para presidir las fiestas religiosas y comerciales hasta el 1ro. de noviembre día en el cual retorna a la Basílica de El Cisne ubicada en la Parroquia del

¹¹ www.vivaloja.com 09/07/06

mismo nombre a 70 Km. de la Ciudad de Loja. A tenido tres remodelaciones la última fue el año 2004.



Catedral de Loja

www.vivaloja.com 09/07/08

MUSEO DE LA PUERTA DE LA CIUDAD¹³

Baja y primer piso de la emblemática Puerta de la Ciudad se encuentran cuatro salas de exhibición temporal de las diferentes manifestaciones artísticas. Se complementa estas salas con un pequeño almacén de publicaciones y, artesanías, así como de una cafetería en el piso superior.



Museo de la Puerta de la Ciudad

www.vivaloja.com 09/07/08

JIPIRO¹⁴

Otro de los lugares especiales de Loja y que no podía dejar de conocer es el parque Jipiro, un parque dedicado a las diferentes culturas del mundo, como se puede apreciar en las fotografías, es un lugar para disfrutar es dedicado principalmente a los

¹² www.vivaloja.com 09/07/08

¹³ www.vivaecuador.com 09/07/08

niños tiene un espacio muy amplio (10 hectáreas), y se aprovecha de una muy buena manera el agua del río que cruza el Parque.

Uno de los atractivos del Parque Jipiro son las réplicas de las más destacadas expresiones de la arquitectura de cada una de las grandes facetas etno - culturales de la humanidad. Así la Pagoda Oriental perteneciente a las culturas del tronco mongólico es el Muelle Bar de la laguna.



Parque Jipiro

www.vivaloja.com 09/07/08

MALACATOS

A 30 Km. de la ciudad de Loja, aproximadamente 30 minutos en vehículo por la vía Loja Vilcabamba, cuenta con una extensión de 300 Kilómetros cuadrados, con una altura de 1.700 m.s.n.m. con una temperatura de 19° grados centígrados que le permiten un clima templado muy agradable, en este Valle se asienta la Parroquia de Malacatos cuenta con amplias praderas con plantaciones de caña de azúcar y árboles frutales, constituyéndose en un importante centro de producción agroindustrial. Por su cercanía con la ciudad de Loja se ha convertido en una zona de descanso y esparcimiento encontrando varias fincas, haciendas, quintas vacacionales y hosterías.¹⁵

VILCABAMBA

A 40 Km. de distancia de la Ciudad de Loja, aproximadamente 50 minutos en vehículo por carretera de primer orden, está Vilcabamba tiene una superficie de 214 kilómetros cuadrados, de naturaleza rica y altos valores paisajísticos de biodiversidad, a una altura de 1.753 m.s.n.m. con temperatura de 20° centígrados, no existen vientos que desvían el aire templado lleno de oxígeno, la misma naturaleza dota al valle de un agradable clima de primavera perpetuo, poseedor de un atractivo particular puesto que en él viven longevos. En los últimos años se desarrolla una planta turística importante que da cabida a gran cantidad de turistas que lo visitan con motivo de investigación, descanso, salud, esparcimiento y aventura.

ZAMORA¹⁶

Datos Generales:

Zamora Chinchipe con su capital Zamora, con una superficie de 20.681km² y una población de 62.000 aproximadamente limita al norte con Morona Santiago, al sur y este con Perú, al oeste con Loja.

Las facilidades de las carreteras Loja-Sabanilla-Zamora, ofrece atractivos para los turistas por el paisaje, bellezas naturales entre las que se destaca el pintoresco Río Zamora y del río Nangaritza. Las características de las estribaciones y pequeños valles y la existencia de selvas vírgenes, ofrece posibilidades para la caza y la pesca, como una atracción para los amantes de estos deportes.

PARQUE NACIONAL PODOCARPUS

Se encuentra ubicado en las Provincias de Loja y Zamora Chinchipe, su altitud va desde los 900 a 3.400 m.s.n.m. comprende una superficie de 146.280 hectáreas, fue creado el 15 de diciembre de 1982 mediante acuerdo Ministerial No. 0398, se constituye en el centro hidrológico de la Región Sur.

Se caracteriza por su flora, el bosque predominante del parque es bosque nublado andino, se estima la existencia de aproximadamente 3.500 especies de plantas entre las que sobresalen: la cascarilla, el bambú, el romerillo.

¹⁴ Folleto del parque Nacional Podocarpus 09/07/06

Es muy importante la riqueza en avifauna con más de 600 especies que constituye el 37.5 % del total del Ecuador, además el emblemático Oso de Anteojos, la Zarigueya, el Ratón Marsupial, el Murciélago.

Al Parque Nacional Podocarpus se accede por carretera y senderos desde diferentes puntos: por el Sitio de Cajanuma a 8 Km. de la Ciudad de Loja, por Vilcabamba en el Cerro Los Helechos, por Zamora en el Sitio San Francisco y Río Bombuscaro.

EL RELOJ GIGANTE

Si bien la naturaleza es el símbolo de la provincia, la ciudad de Zamora tiene su ícono. El reloj más grande del mundo. Se encuentra ubicado en la loma de “El Tejar” y ocupa un área de 1.600m² de latitud, adecuada con una geomalla para evitar la erosión en la superficie. Las manecillas del reloj fueron construidos con metales seleccionados de acuerdo a sus propiedades, a través de un software exclusivo para el efecto.

LA PLAZA CIVICA¹⁷

La provincia de Zamora ha sido escenarios de enfrentamientos bélicos con el vecino Perú. En la plaza cívica “Daniel Martínez” se conserva el busto del soldado Daniel Martínez héroe nacional, zamorano que entregó la vida durante ese combate.

También muestra como símbolo las armas y aviones que se usaron en esa ocasión. Dos ametralladoras AM-55; el avión bombardero americano subsónico, perteneciente al escuadrón “Tiburones”.

MONUMENTO A NAYA O LA CHAPETONA

En Zamora también están presentes personajes fantásticos como la Naya o la Chapetona.

Es el personaje principal de la obra literaria del mismo nombre, escrita por el sacerdote lojano Manuel Belisario Moreno.

¹⁵Revista de Zamora Septiembre 30 de 2005

Describe una serie de acontecimientos en los territorios de los Yaguarzongos y Pacamoros o Brocamoros. La protagonista es una joven mestiza nacida en Zamora, descendiente de un militar español y una princesa Inca. El escritor exalta su belleza física, la nobleza de sus sentimientos demostrada con su servicio a los enfermos, ancianos, esclavos y desvalidos de su pueblo. A esa labor humanitaria entrego su vida.

ETNOGRAFIA

Dentro del cantón Zamora se encuentran asentadas algunas comunidades, tanto de la etnia shuar como Saraguro, que aun mantienen vivas sus ancestrales costumbres y tradiciones, entre las que se destacan sus vistosos atuendos y sus adornos confeccionados por hermosas plumas de aves exóticas.¹⁸

CASCADAS DEL CANTON ZAMORA

Zamora cuenta con unas cascadas impresionantes donde cada gota es totalmente cristalina y pura. Al golpearse con las rocas, adquieren un color blanco intenso. En su caída forman piscinas para nadar.

“La Rosa”, Barrio Tunantza a tan solo 5 ½ kilómetros de la ciudad.

5.2.3 RUTA DEL SOL

La Ruta del Sol Comprende desde la provincia del Guayas hasta la provincia de Esmeraldas, a lo largo de la ruta se puede apreciar diferentes pueblos pesqueros y disfrutar de las hermosas playas con las que cuenta esta preciosa ruta.

Toda esta zona dispone de los principales servicios básicos para la atención al turista tanto Nacional como Extranjero.

¹⁶ www.turismoguayas.com 09/07/06



Mapa de la Ruta del Sol

www.rutadelsol.com.ec

GUAYAQUIL

Esta ubicado en el Golfo de Guayaquil, al Sur de la Provincia del Guayas. Tiene una temperatura promedio de 25°C, con una altura aproximada de 6 m sobre el nivel del mar. Sus límites al Norte con Lomas de Sargentillo, Nobol, Daule, y Samborondón., al Sur con el Golfo de Guayaquil y la Provincia de El Oro, al Este con Durán, Naranjal y Balao, y al Oeste Santa Elena y Playas. Con una superficie de 5.237 Km². Una población de 2'039.000 habitantes aproximadamente.

PARQUE HISTORICO GUAYAQUIL

El parque histórico de Guayaquil esta compuesto en tres zonas:

Zona de Vida Silvestre: Esta área tiene como marco un brazo de estero del río Daule y un pequeño espacio de sabana inundable. Se la ha adecuado para introducir algunos especímenes de la fauna y flora nativas del ecosistema de la región, recreando así un hábitat que difícilmente se podría visitar en su estado salvaje.

Zona de Exposiciones y Tradiciones: Aquí ha sido reconstruido al detalle el entorno de una hacienda de antaño, con su típica arquitectura rural. Se pueden apreciar huertos de plantas tradicionales y miniplantaciones de aquellos productos agrícolas que constituyeron a desarrollar la riqueza exportadora del país en aquella época. También se pueden conocer un pequeño museo, los implementos de labor, vestuario, artículos caseros y otros objetos propios de la vida campesina.

Zona Urbano-Arquitectónica: En dos manzanas que giran alrededor de una plaza pública y un malecón dotados de todos los elementos arquitectónicos propios de la época, esta área llena de magia y encanto re-crea la vida de Guayaquil antiguo. Construido por edificios originales antiguos de la ciudad que han sido trasladados al parque y cuidadosamente restaurados, el conjunto consta de un edificio de servicio público, una casa bancaria, una casa medianera, otra esquinera con espacios comerciales, un muelle y un “tranvía de sangre. Lo complementan otros elementos, como la iluminación y las calles empedradas. Esta zona cuenta con un museo costumbrista y numismático, con restaurantes de comida rápida y con un rincón bohemio que ofrece gastronomía típica, música y antigüedades.

MALECON DEL SALADO¹⁹

Una de las características naturales de Guayaquil, por su ubicación geográfica es el estar rodeada de aguas de río por un lado y de mar por el lado sus esteros, situación que ha sido aprovechada en diferentes aspectos, como son el urbano, el medioambiental y el turístico.

Este complejo incorpora la Plaza Rodolfo Baquerizo Moreno, que cuenta en su parte central con un centro de exposiciones y convenciones moderno y funcional, además de un ágora para presentaciones artísticas y un área de parqueos.

¹⁷ Cámara Provincial de Turismo del Guayas 09/07/08

Un monumental puente peatonal sobre la Av., 9 de Octubre lleva al sector de bares y discotecas luego del cual se encuentra un patio de comidas de mariscos. En este mismo sector existe un muelle donde se alquilan botes de remo y ciclonautas para disfrutar de la naturaleza en un relajante y placentero paseo por las aguas del estero es una actividad tradicional de los guayaquileños.

EL MORRO

El puerto el Morro pertenece a la parroquia El Morro del cantón Guayaquil, es una zona rural a hora y media de Guayaquil a 10 minutos del cantón General Villamil Playas. Es otro punto de interés turístico de este sector de la costa, su atractivo es la isla de los Pájaros, denominada así por la presencia de innumerable aves que anidan o hacen escala obligada allí en su travesía migratoria. Entre las especies mas visibles están las fragatas, los pelicanos y los cormoranes.

Para apreciar todo esto resulta ideal dar un paseo en lancha, que será escoltada por delfines, “nariz de botella” durante todo el recorrido un espectáculo que no se puede perder.

SANTA ELENA

La península de Santa Elena se encuentra a 120 Km. al este de la ciudad de Guayaquil.

La península de Santa Elena surgió por la necesidad de encontrar un lugar de descanso y tranquilidad, proyectándose hoy en día como un completo corredor turístico que cuenta con infraestructura vacacional y una rica variedad de atractivos naturales y culturales.

SALINAS²⁰

¹⁸Revista Turisatica del Guayas 09/07/08

Con 15 kilómetros de playas propias y en sus alrededores, el balneario de salinas es uno de los lugares mas visitados por turistas nacionales como extranjeros.

Este centro turístico cuenta con hoteles, restaurantes, casinos, bares, centros deportivos y dos hermosas playas la de San Lorenzo y la de Chipipe.

Las aguas cálidas y seguras de estas playas hacen de Salinas un paraje óptimo para los bañistas, así como también para quienes deseen practicar deportes náuticos. Entre las varias diversiones se puede alquilar bananas, motos acuáticas, botes para esquiar e inclusive veleros.

El Malecón de Salinas se ha convertido en el punto obligado de encuentro de jóvenes y adultos, especialmente en los meses de enero y mayo. ²¹



Playa de Salinas

www.rutadelsol.com.ec 09707708

PLAYA DE AYANGUE

A 39km. De Santa Elena se encuentra el llamado cruce de Ayangue desde allí siguiendo por las Pampas y cerezos llegamos a una hermosa creación natural Ayangue.

Pequeño pueblo que surge a base de sacrificios de sus propios moradores y nativos, en el año de 1.800 varias familias poblaron el sector ahora conocido como el balneario de Ayangue, desde allí se extendió el gran número de pobladores así

mismo el número de visitantes al balneario quienes se deleitaban al disfrutar las tranquilas aguas del mar.

Amplias arenas bordeadas por dos riscos que interrumpen en el mar, lo invitan al descanso y a sentirse todo un emprendedor, se le acerquen a ofrecerle las más exquisitas langostas, camarones, pulpo, cangrejos, para el deleite de su paladar.

La gran cantidad de lanchas de pescadores que verá ancladas frente a usted, ofrece paseos adentrándose un poco en el mar lo que permitirá tener otra perspectiva del paraíso que está visitando.

La población de Ayangue se dedica a la elaboración y venta de artesanías.

Entre las actividades turísticas que se pueden practicar en Ayangue están: Las de buceo internacional, la observación de especies marinas, observación de aves en el cerro el suspiro, observación de ballenas y la pesca internacional.

VALDIVIA

La ciudad de Valdivia forma parte de la provincia del Guayas la cual no debe dejar de visitar para que usted se llene de todo el encanto de esta maravillosa región del Ecuador.

5.2.4 GUIÓN

PAQUETE 1 SIERRA NORTE

NOMBRE DISFRUTA DE LA NATURALEZA

LUNES

8:00 Salida a Quito en la línea aérea Icaro

8:45 Arribo a la Ciudad de Quito

9:00 Hospedaje (HOTEL DAN)

9:30 City Tour

1:00 Almuerzo

2:00 Salida Mitad del Mundo

2:30 Arribo Mitad del Mundo

5:30 Salida a Quito

6:00 Arribo a Quito

7:30 Cena

MARTES

8:00 Desayuno Continental

9:00 Salida a la Reserva de Mindo

11:00 Arribo a la Reserva de Mindo

1:00 Almuerzo

4:00 Salida a Quito

6:00 Arribo a Quito

7:00 Cena

MIERCOLES

8:00 Desayuno Continental

9:00 Salida a Otavalo

11:00 Arribo a Otavalo (recorrido)

12:30 Almuerzo en Otavalo

1:30 Salida a la Comunidad de Peguche

1:40 Arribo a la Comunidad de Peguche

4:00 Salida a Quito

6:00 Arribo a Quito

7:30 Cena

JUEVES

8:00 Desayuno Continental

9:00 Salida a las Termas de Papallacta

11:00 arribo a las Termas de Papallacta

1:00 Almuerzo

5:30 Salida a Quito

7:30 Arribo a Quito

8:00 Cena

VIERNES

8:00 Desayuno Continental

10:00 Salida al Aeropuerto

11:00 Salida a Cuenca

11:45 Arribo a Cuenca

PAQUETE 2 MACAS

NOMBRE **ESMERALDA ORIENTAL**

LUNES

8:00 Salida a Huarumales (Box Lunch)

11:00 Arribo a Huarumales

12:00 Almuerzo

1:30 Recorrido

1:00 Salida a Méndez

3:00 Arribo a Méndez

3:05 Hospedaje (HOTEL INTEROCEANICO)

3:30 Recorrido por la Ciudad de Méndez

7:30 Cena

MARTES

8:00 Desayuno continental

8:30 Salida a Chinimbrimi

8:45 Visita Chinimbrimi

1:00 Almuerzo

2:00 Salida a Macas

3:15 Arribo a Macas recorrido

3:20 Hospedaje (HOTEL SOL DE ORIENTE)

7:30 Cena

MIERCOLES

8:00 Desayuno continental

9:30 Visita el centro de Interpretación del Parque Nacional Sangay

11:00 Visita el Museo de la Ciudad

1:00 Almuerzo

2:00 Salida a Sevilla Don Bosco

2:15 Arribo a Sevilla Don Bosco

5:30 Salida a Macas

5:45 Arribo a Macas

7:00 Cena

JUEVES

8:00 Desayuno Continental

9:00 Salida al Bosque Protector Domono

9:30 Arribo al Bosque Protector Domono

12:00 Almuerzo

1:00 Recorrido

4:00 Salida a Macas

5:00 Arribo a Macas

7:00 Cena

VIERNES

8:00 Desayuno Continental

9:00 Salida a Huarumales

12.00 Arribo a Huarumales

12:15 Almuerzo

1:00 Salida a Cuenca

5:00 Arribo a Cuenca

PAQUETE 3 LOJA – ZAMORA

NOMBRE RUTA ORIENTAL

LUNES

8:00 Salida a Saraguro
12:00 Arribo a Saraguro (Recorrido)
12:45 Almuerzo
1:15 Salida a Loja
3:15 Arribo a Loja
3:20 Hospedaje (HOTEL PODOCARPUS)
3:30 City Tour
7:00 Cena

MARTES

8:00 Desayuno Continental
9:00 Salida a Malacatos
9:30 Arribo a Malacatos
12:00 Almuerzo
1:00 Salida a Vilcabamba
1:30 Arribo a Vilcabamba
1:45 Hospedaje (HOSTERIA MADRE TIERRA)
5:00 Café
7:00 Cena

MIERCOLES

7:00 Desayuno Continental
8:00 Salida al Parque Nacional Podocarpus
10:00 Arribo al Parque Nacional Podocarpus (Box Lunch)
1:00 Almuerzo (Box Lunch)
2:00 Salida a Zamora
3:00 Arribo a Zamora
3:15 Hospedaje (HOSTERIA EL ARERNAL)
4:00 Recorrido por la Ciudad de Zamora
4:00 Visita la plaza cívica
7:30 Cena

JUEVES

8:00 Desayuno Continental
9:00 Visita Comunidades Shuaras
1:00 Almuerzo
2:30 Visita Cascadas cercanas a la ciudad
7:00 Cena

VIERNES

8:00 Desayuno Continental
9:00 Salida a Loja
12:00 Almuerzo
1:00 Salida a Cuenca
4:00 Arribo a Cuenca

PAQUETE 4 RUTA DEL SOL

NOMBRE RUTA DE PLAYA

LUNES

8:00 Salida a Guayaquil
12:00 Arribo a Guayaquil
1:00 Almuerzo
2:00 Parque Histórico Guayaquil
Malecón del Salado
5:00 Salida a Playas
7:00 Arribo a Playas
7:15 Hospedaje (HOSTAL ESTRELLAS DEL MAR)
7:30 Cena

MARTES

8:00 Desayuno Continental
9:00 Salida al Puerto El Morro

11:00 Arribo al Puerto el Morro (recorrido)
1:30 Almuerzo
4:00 Salida a Salinas
5:00 Arribo a Salinas
5:15 Hospedaje (HOTEL ORO DEL MAR)
7:00 Cena

MIERCOLES

8:00 Desayuno Continental
9:30 Recorrido por la playa de Salinas
12:00 Almuerzo
1:00 Salida a la playa de Ayangue
2:00 Arribo a la playa de Ayangue
2:10 Hospedaje (HOSTERIA PLAYA ROSADA)
7:00 Cena

JUEVES

8:00 Desayuno Continental
9:00 Salida a Valdivia
9:40 Arribo a Valdivia
10:00 Visita el Museo de sitio
1:00 Almuerzo
2:00 Visita el Acuario
5:00 Salida a la playa de Ayangue
6:00 Arribo a la playa de Ayangue
6:10 Hospedaje (HOSTERIA PLAYA ROSADA)
7:00 Cena

VIERNES

8:00 Desayuno Continental
9:00 Salida a Guayaquil

1:00 Almuerzo

2:00 Salida a Cuenca

5:00 Arribo a Cuenca

CAPITULO 6 COSTOS

PAQUETE 1

Transporte	78,60
Alimentación	25,00
Hospedaje	48,00
Guías	5,00
Entrada	10,00
Misceláneos	5,00
TOTAL	171,10

PAQUETE 2

Transporte	45,00
Alimentación	25,00
Hospedaje	40,00
Guías	5,00
Entradas	3,00
Misceláneos	5,00
TOTAL	123,00

PAQUETE 3

Transporte	45,00
Alimentación	25,00
Hospedaje	60,00
Guías	5,00
Entradas	5,00
Misceláneos	5,00
TOTAL	145,00

PAQUETE 4

Transporte	45,00
Alimentación	25,00
Hospedaje	40,00
Guías	5,00
Entradas	3,00
Misceláneos	5,00
TOTAL	123,00

Costo Promedio= 145

Ventas Promedio= 185

Paquete 1	$171.10 * 1.30 = 222$
------------------	-----------------------

Paquete 2	$123.00 * 1.30 = 163$
Paquete 3	$145.00 * 1.30 = 189$
Paquete 4	$123.50 * 1.30 = 163$

Inversión Inicial = 0

Gastos Operacionales = No costo fijo

INGRESOS

Paquete 1	$2 * 40 * 222 = 17.760$
Paquete 2	$2 * 40 * 163 = 13.040$
Paquete 3	$2 * 40 * 189 = 15.120$
Paquete 4	$2 * 40 * 163 = 13.040$
TOTAL	58.960

COSTOS

Paquete 1	$2 * 40 * 171.10 = 13.688$
Paquete 2	$2 * 40 * 123.00 = 9.840$
Paquete 3	$2 * 40 * 145.00 = 11.600$
Paquete 4	$2 * 40 * 123.00 = 9.840$
TOTAL	44.968

GASTOS

Varios Gastos Operacionales: $100 * 12 = 1.200$

ESTADO DE RESULTADOS PROYECTADOS

PERIODO 2009

INGRESOS

Ventas de Paquetes	58.960
- Costos Varios de Paquetes	44.968
- Costos Fijos (Gts Operacionales)	1.200
= UTILIDAD	11.792

NOTA: En virtud de que no se realizo inversión inicial no es necesaria la evaluación del proyecto.

PUNTO DE EQUILIBRIO

$$PV(x) = CV(x) + CF + B$$

$$185x = 142x + 1.200 + 0$$

$$43x = 1.200$$

$$x = \frac{1.200}{43}$$

$$x = 27.91$$

$$x = 30 \text{ PAX}$$

Se debe vender los paquetes turísticos a treinta adultos mayores para ni ganar ni perder.

Ventas	$30 * 185 = 5.550$
-Costos Variables	$30 * 142 = 4.260$
- CF =	1.200

= UTILIDAD OPERACIONAL	0
------------------------	---

CONCLUSIONES

La realización de esta Monografía ha sido interesante para incrementar mis conocimientos acerca de nuevas rutas que se pueden realizar en el país para adultos mayores.

Las cuatro provincias que han sido escogidas de acuerdo a las necesidades e intereses de los adultos mayores, cuentan con potencial turístico pero realmente en el país todavía la gente no hace conciencia de la importancia de la actividad turística.

En conclusión puedo decir que valió la pena realizar estos circuitos turísticos para adultos mayores, resultándome interesante, motivador porque puede hacer algo para que este grupo ocupe su tiempo libre en la actividad turística, salga del aislamiento que le produce al jubilarse, buscando nuevas alternativas de esparcimiento, diversión y sobre todo buscar que el grupo se reintegre a la sociedad.

RECOMENDACIONES

Como las principales recomendaciones que se debe tomar en cuenta en el momento que hacemos salidas con los adultos mayores son las siguientes:

- Contar con un bidón de agua para evitar enfermedades
- Debemos llevar un botiquín de primeros auxilios, debido a que son propensos a enfermedades
- Llevar un pequeño asiento o banco que ayude a evitar contratiempos al momento de ingresar al bus
- En el momento de la alimentación de los adultos mayores, se debe estar atento y exigir que las comidas que vayan a ser servidas estén frescas.
- Evitar caminos que estén en malas condiciones para que los adultos mayores se sientan seguros
- Contar con un Cartel o Letrero que diga adultos mayores están viajando para mayor seguridad

BIBLIOGRAFÍA

Ugalde Martha, Socióloga, DIRECTORA DE LA TERCERA EDAD IESS

<http://www.in-quito.com/uido-kito-qito-kyto-qyto/spanish-uido/atractivos-turisticos-quito-ecuador/quito> 27/06/08

[www.travelplusecuador.com/Mindo htm/](http://www.travelplusecuador.com/Mindo.htm/) 27/06/08

www.otavalo.com 27/06/08

www.otavalo.com.ec 27/06/08

<http://www.termaspallacta.com> 03/07/08

www.macas.com.ec 09/07/08

www.vivaloja.com 09/07/08

www.vivaecuador.com 09/07/08

Folleto del Parque Nacional Sangay 09/07/08

Revista de Zamora Septiembre 30 de 2005

www.turismoguayas.com 09/07/08

Revista de la Cámara Provincial de Turismo del Guayas 09/07/08

Revista Turística del Guayas 09/07/08

Revista Destino Guayas 09/07/08

ANEXOS

ENTREVISTA A LA DIRECTORA DE LA TERCERA EDAD DEL IESS

De acuerdo a la entrevista que se realizo a la Sra. Martha Ugalde (Coordinadora de los Adultos Mayores) actualmente este centro cuenta con 10.0000 afiliados que en porcentajes es un 60% que pertenece a este segmento. El Seguro Social en base a un estudio realizado ha visto la necesidad de crear varios programas como una alternativa para ocupación del tiempo libre, mejoramiento de su autoestima, apoyo a los problemas de salud mental, salud físico, previniendo para que la persona tenga una vejez estable, es decir que tenga una preparación para una vejez saludable, cuentan con actividades de acuerdo a los programas para jóvenes existe manualidades, danza, música para los mayores fisioterapia que tengan que ver con su salud.²²

En cuanto a precios el Seguro Social se encarga de cubrir una parte del transporte la otra parte del transporte y del tour es cubierto por cada adulto mayor. Cuando hablamos de programas turísticos dirigidos a este segmento va a tener éxito ya que es un grupo que cuenta con los suficientes recursos económicos.

En cuanto al área turística han realizado visitas a museos, iglesias, han asistido a eventos y exposiciones, se ha trabajado mucho con recorridos en la ciudad no es muy llamativo para ellos por la misma razón que ellos nacieron y vivieron todo su vida aquí, sin embargo puede ser algo interesante rescatar las experiencias, vivencias, las

19Ugalde Martha, Socióloga, DIRECTORA DE LA TERCERA EDAD IESS

historias, se tiene que buscar espacios nuevos para que ellos realicen actividad turística dentro de la ciudad y la provincia.

Generalmente los adultos mayores tienen dos intereses cuando hacen turismo

- De compartir con los compañeros
- El de conocer

Ya se ha trabajado con los cantones de la provincia del Azuay en su gran mayoría pero a veces prioriza más el de compartir con los compañeros que el de conocer, pero si se trata de recorrer 2 Km solo el hecho de ir en grupo es grande y van con mucho gusto, para ellos hablar de paseos es lo mejor que puede haber es una especie de desfogue de sus situaciones, salir de la rutina, cambiar de ambiente, etc.

Hay limitaciones que debemos tener en cuenta cuando se trabaja con adultos mayores en la actividad turística.

- Condiciones de carretera
- Condiciones de riesgo
- Condiciones de insalubridad
- Condiciones de insalubridad en la alimentación
- El clima

Para los destinos turísticos se debe tener en cuenta lo siguiente:

- Buenas condiciones de transporte (por que tienen lecciones cervicales, mal sus rodillas, etc.)
- Que los viajes no sean muy largos
- El conductor tiene que estar disponible y accesible
- La comida fresca no condimentada, tener cuidado con los mariscos
- Viajan con medicaciones

Actividades a tomar en cuenta durante los viajes

- Actividades socio dinámicas
- Caminatas
- Bailes